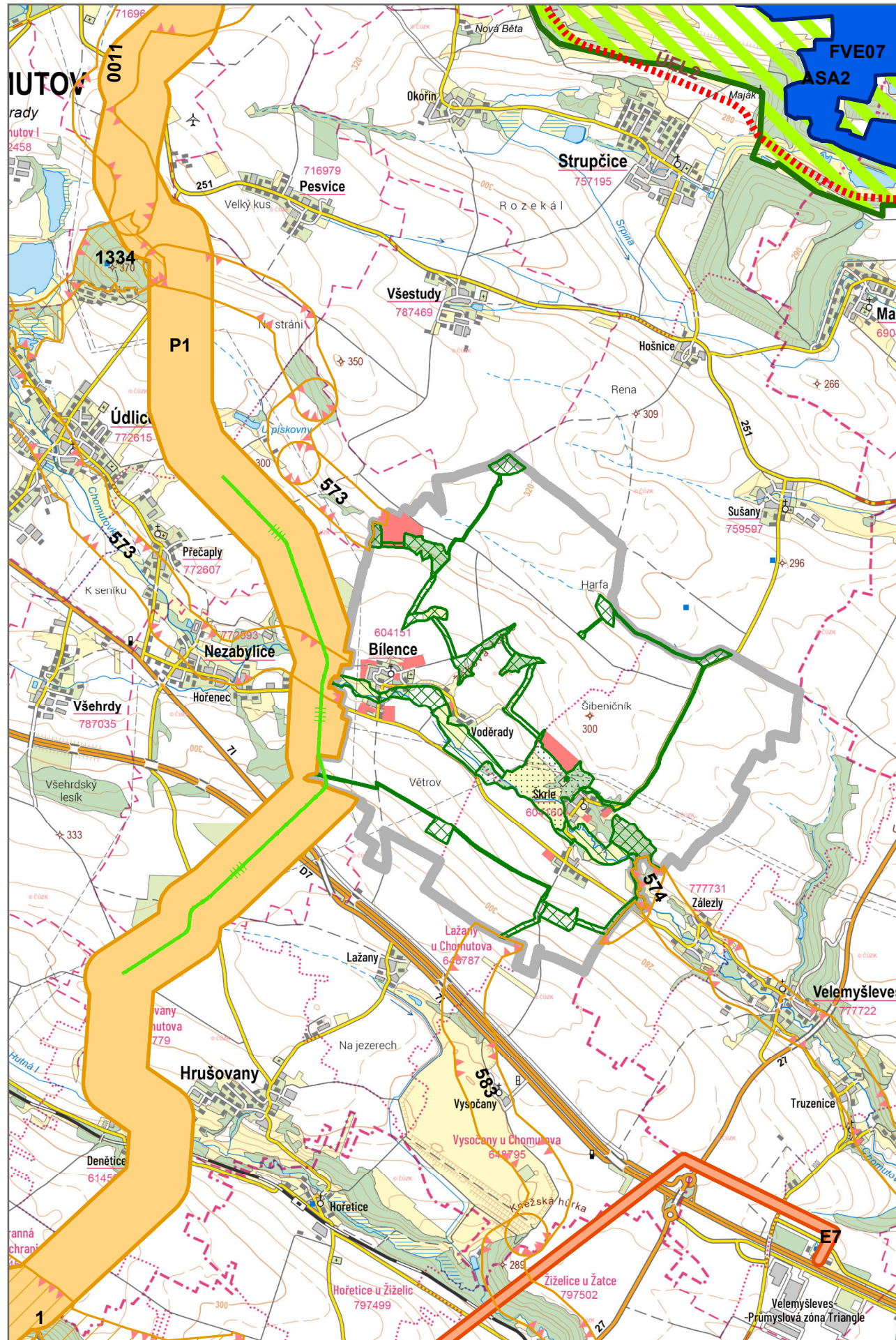









# ÚZEMNÍ PLÁN BÍLENCE











## Legenda

-  řešené území
-  plochy změn řešené ÚP
-  realizovaný VTL plynovod

## Územní systém ekologické stability

-  regionální biocentrum
-  regionální biokoridor
-  lokální biocentrum
-  lokální biokoridor

## PLOCHY A KORIDORY DLE ZÚR ÚK

-  výroby elektřiny z obnovitelných zdrojů - fotovoltaické elektrárny
-  plynovod VTL
-  elektrické vedení 110kV, 400 kV
-  asanace území po těžbě hnědého uhlí, průmyslové výroby
-  územně ekologické limity těžby hnědého uhlí
-  nadregionální biocentrum
-  regionální biocentrum
-  regionální biokoridor

Architekti Černí | urbanistický ateliér

**CERNÍ**

OBJEDNATEL Obec Bílence

PROJEKTANT Mgr. Ing. arch. Zdeněk Černý

K. Ú. Bílence, Škrle

VYPRACOVAL Ing. arch. Hana Černá

AKCE

**ÚZEMNÍ PLÁN BÍLENCE**

ČÁST odůvodnění

DATUM březen 2026

VÝKRES

OBSAH Výkres širších vztahů

MĚŘÍTKO 1 : 50 000

**B2**