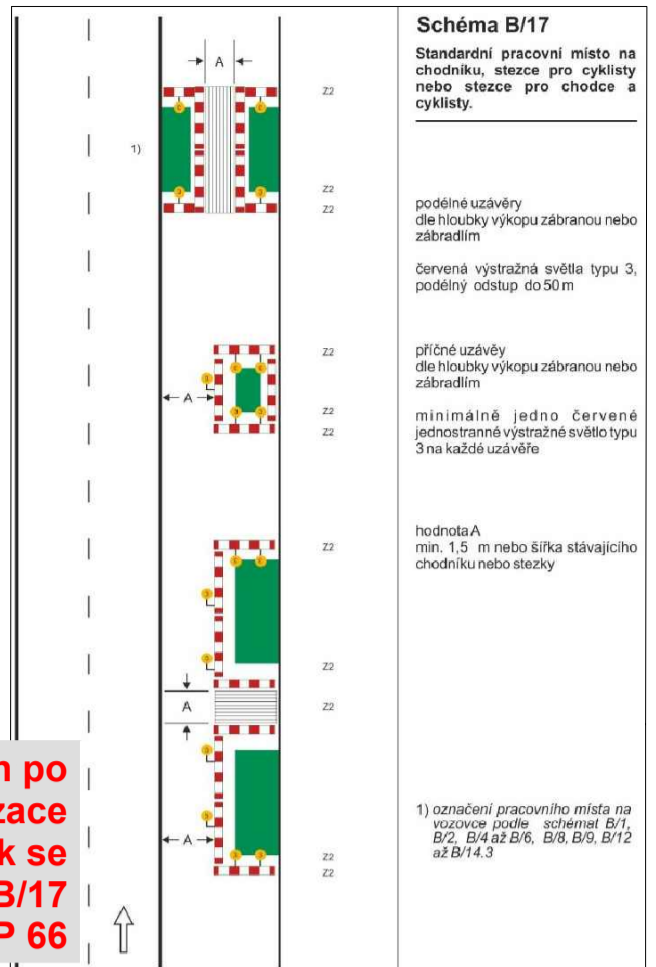


**PŘECHODNÉ DZ
- 1. ETAPA**

- V místě ● bude osazeno dopravní značení IP 22 s textem "OD 2026 DO 2026 REKONSTRUKCE PLYNOVODU ULICE U PLYNÁRNÝ UZAVŘENA"
- + bude na DZ doplněna mapa s vyznačenou uzavírkou!
- DZ IP 22 bude osazeno v min. týdenním předstihu!
- Veškeré DZ bude umístěno na chodníku tak, aby nebránilo volnému průchodu, neomezovalo rozhled v křižovatkách, nebránilo volnému přístupu do domů a nezakrývalo DZ!



Vstup do objektů zabezpečen po celou dobu realizace prostřednictvím lávek se zabezpečením dle schéma č. B/17 dle TP 66

- ZHOTOVITEL ZAJISTÍ VŠEM NEMOVITOSTEM DOTČENÝM STAVBOU BEZPEČNÝ A BEZBARIÉROVÝ PŘÍSTUP K NEMOVITOSTEM!!!
- ŘEŽIM PŘÍSTUPU K JEDNOTLIVÝM NEMOVITOSTEM BUDE ZHOTOVITELEM DOHODNUT INDIVIDUÁLNĚ S KAŽDOU NEMOVITOSTÍ ZVLÁŠTÍ!!!

Legenda obrisy, hranice:

- Stávající polohopis
- Výkop NTL plynovod
- IP19 Stávající dopravní značení
- A15 Přechnodné dopravní značení osazené v min. týdenním předstihu
- B28 Přechnodné dopravní značení osazené v min. týdenním předstihu
- 😊 Označená a poučená osoba pro regulaci a řízení provozu
- Lávka pro pěší

Poznámky:

- Jakékoli nesrovnalosti konzultovat s projektantem!!!
- Veškerá pracovní místa na komunikaci budou označena dle TP 66, případně TP 63 a TP 133!!!
- Prostor zvláštního užívání bude zhotovitelem oplocen!

NÁHRADNÍ TRASA PRO CHODCE
- bude vybudována bezbariérová a zpevněná trasa pro chodce

V PRACOVNÍ DOBĚ BUDE PROVOZ ŘÍDIT OZNAČENÁ A POUČENÁ OSOBA PRO REGULACI A ŘÍZENÍ PROVOZU

- Po zásypu výkopu a jeho ztuhnutí, budou komunikace udržovány, do doby provedení finální úpravy povrchu, v provizorním a provozuschopném stavu.

- Veškeré dopravní značení bude pravidelně kontrolováno!!!
- DZ bude udržováno v čistém (čitelném) stavu a bude kontrolováno správné umístění a nasměrování DZ!!!
- DZ bude umístěno tak, aby nebránilo volnému průchodu, neomezovalo rozhled v křižovatkách, nebránilo volnému přístupu do domů a nezakrývalo DZ!
- Uživatelům sousedních nemovitostí bude umožněn přístup k nemovitostem. Žadatel zajistí dostatečným a prokazatelným způsobem informovanost všech občanů dotčených zvláštním užíváním, rovněž bude dohodnut režim přístupu k jednotlivým nemovitostem v úseku stavby.
- Ve dnech svozu komunálního odpadu žadatel umožní odvoz komunálního odpadu nebo zajistí umístění odpadních nádob na místo jejich svozu po dohodě se svozovou firmou.
- Po celou dobu stavebních prací bude vždy zajištěn rozhled na chodce na přechodech!!!
- Na všech vstupech do staveniště bude osazeno DZ E13 s textem "POZOR, PROCHÁZÍTE STAVBOU!"
- V době výkopu v chodníku bude na začátku chodníku osazeno DZ E13 s textem "CHODNÍK UZAVŘEN!", poté bude průchod zajištěn prostřednictvím lávek se zabezpečením dle schéma č. B/17 dle TP 66.

- Zhotovitel bude mít k dispozici přejezdové plechy pro potřebu zásahu vozidel IZS.

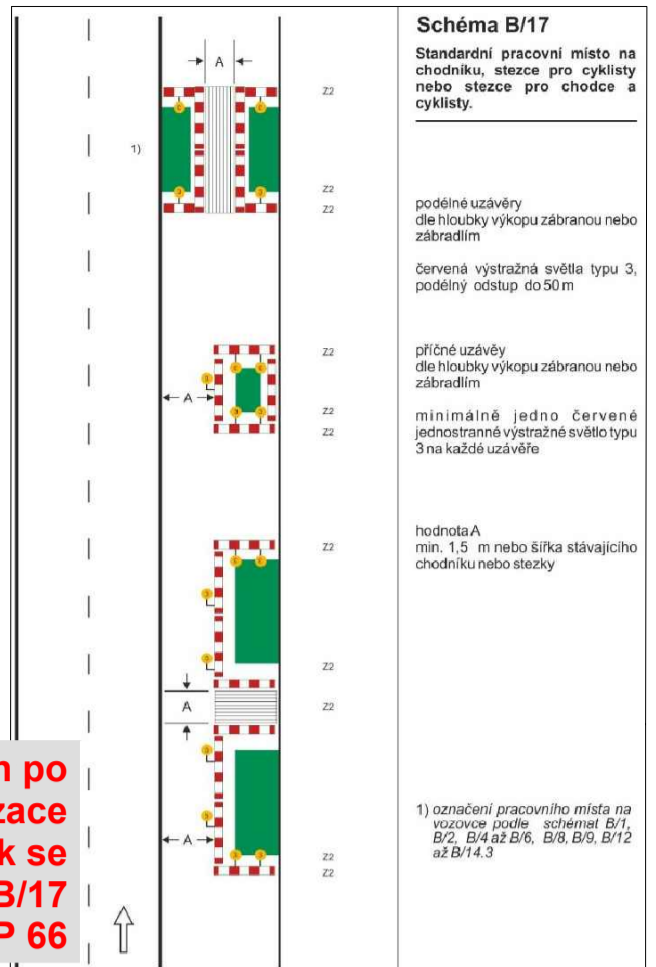
*****PRACOVNÍ DOBA OD 6 hod. DO 18 hod.**

Název akce: REKO MS Chomutov - Na Moráni + 1	Měřítko: 1:500	Č. výkresu: 03	Datum: 02/2026
Zhotovitel: PLYNOMONT TEPLICE, s.r.o.	Výkres: Přechnodné DZ - 1. etapa		



**PŘECHODNÉ DZ
- 3. ETAPA**

- V místě ● bude osazeno dopravní značení IP 22 s textem "OD 2026 DO 2026 REKONSTRUKCE PLYNOVODU ULICE NA MORÁNI ZJEDNOSMĚRNĚNA"
- + bude na DZ doplněna mapa s vyznačenou uzavírkou!
- DZ IP 22 bude osazeno v min. týdenním předstihu!
- Veškeré DZ bude umístěno na chodníku tak, aby nebránilo volnému průchodu, neomezovalo rozhled v křižovatkách, nebránilo volnému přístupu do domů a nezakrývalo DZ!



Vstup do objektů zabezpečen po celou dobu realizace prostřednictvím lávek se zabezpečením dle schéma č. B/17 dle TP 66

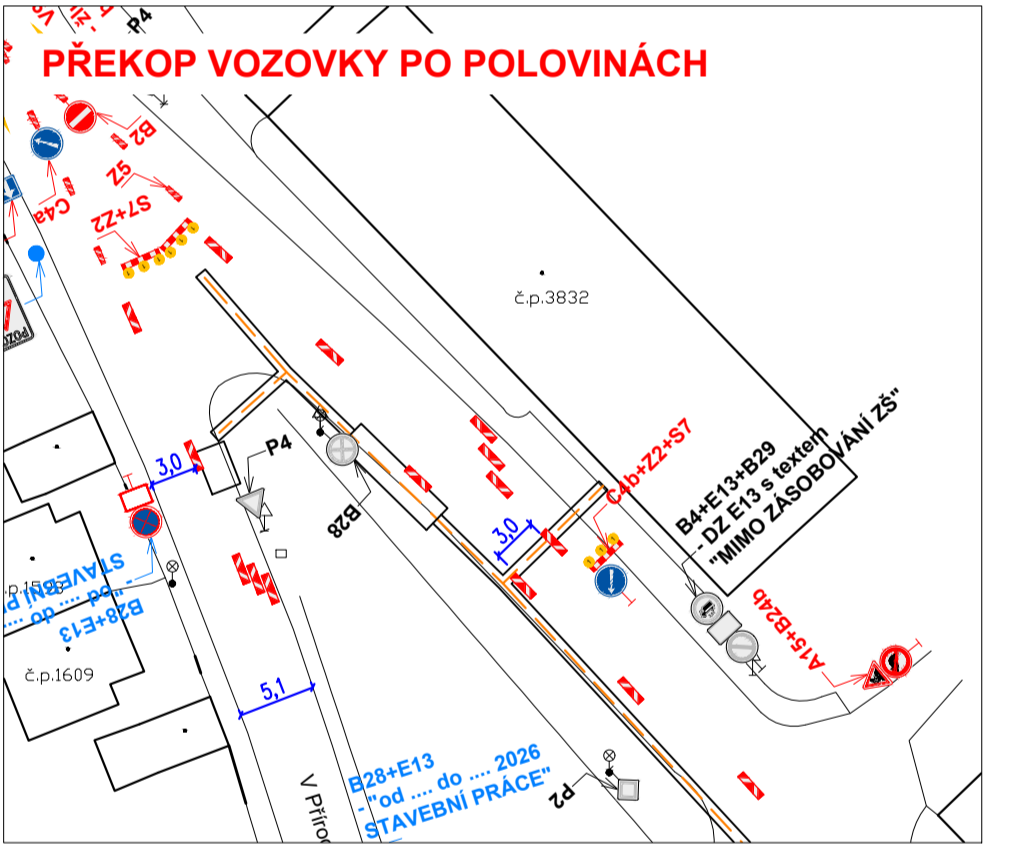
- ZHOTOVITEL ZAJISTÍ VŠEM NEMOVITOSTEM DOTČENÝM STAVBOU BEZPEČNÝ A BEZBARIÉROVÝ PŘÍSTUP K NEMOVITOSTEM!!!
- ŘEŽIM PŘÍSTUPU K JEDNOTLIVÝM NEMOVITOSTEM BUDE ZHOTOVITELEM DOHODNUT INDIVIDUÁLNĚ S KAŽDOU NEMOVITOSTÍ ZVLÁŠTÍ!!!

Legenda obrysy, hranice:

- Stávající polohopis
- Výkop NTL plynovod
- IP19 Stávající dopravní značení
- A15 Přechodné dopravní značení
- B28 Přechodné dopravní značení osazené v min. týdenním předstihu
- 😊 Označená a poučená osoba pro regulaci a řízení provozu
- Lávka pro pěší

Poznámky:

- Jakékoli nesrovnalosti konzultovat s projektantem!!!
- Veškerá pracovní místa budou označena dle TP 66, případně TP 65 a TP 133!!!
- Prostor zvláštního užívání bude zhotovitelem oplocen!



- Po zásypu výkopu a jeho zhutnění, budou komunikace udržovány, do doby provedení finální úpravy povrchu, v provizorním a provozuschopném stavu.
- Veškeré dopravní značení bude pravidelně kontrolováno!!!
- DZ bude udržováno v čistém (čitelném) stavu a bude kontrolováno správné umístění a nasměrování DZ!!!
- DZ bude umístěno tak, aby nebránilo volnému průchodu, neomezovalo rozhled v křižovatkách, nebránilo volnému přístupu do domů a nezakrývalo DZ!
- Uživatelům sousedních nemovitostí bude umožněn přístup k nemovitostem. Žadatel zajistí dostatečným a prokazatelným způsobem informovanost všech občanů dotčených zvláštním užíváním, rovněž bude dohodnut režim přístupu k jednotlivým nemovitostem v úseku stavby.
- Ve dnech svozu komunálního odpadu žadatel umožní odvoz komunálního odpadu nebo zajistí umístění odpadních nádob na místo jejich svozu po dohodě se svozovou firmou.
- Po celou dobu stavebních prací bude vždy zajištěn rozhled na chodce na přechodech!!!
- Na všech vstupech do staveniště bude osazeno DZ E13 s textem "POZOR, PROCHÁZÍTE STAVBOU!"
- V době výkopu v chodníku bude na začátku chodníku osazeno DZ E13 s textem "CHODNÍK UZAVŘEN!", poté bude průchod zajištěn prostřednictvím lávek se zabezpečením dle schéma č. B/17 dle TP 66.
- Zhotovitel bude mít k dispozici přejezdové plechy pro potřebu zásahu vozidel IZS.

*****PRACOVNÍ DOBA OD 6 hod. DO 18 hod.**

Název akce: REKO MS Chomutov - Na Moráni + 1	Zhotovitel: PLYNOMONT TEPLICE, s.r.o.	Výkres: Přechodné DZ - 3. etapa	Měřítko: 1:500	Č. výkresu: 05	Datum: 02/2026
--	---	---	-------------------	-------------------	-------------------

