ÚZEMNÍ PLÁN KALEK

KALEK, NAČETÍN, JINDŘICHOVA VES

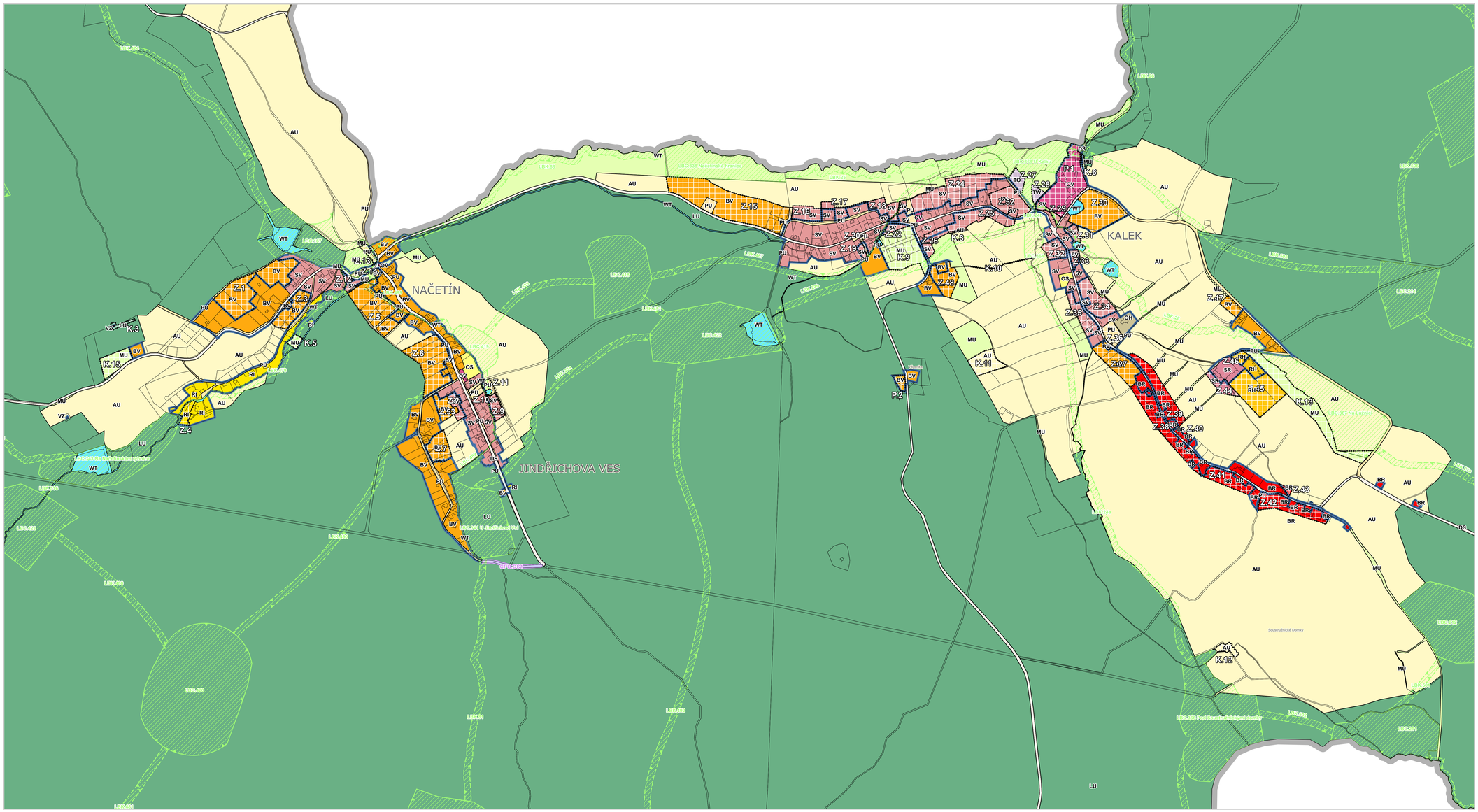

KIENHAID

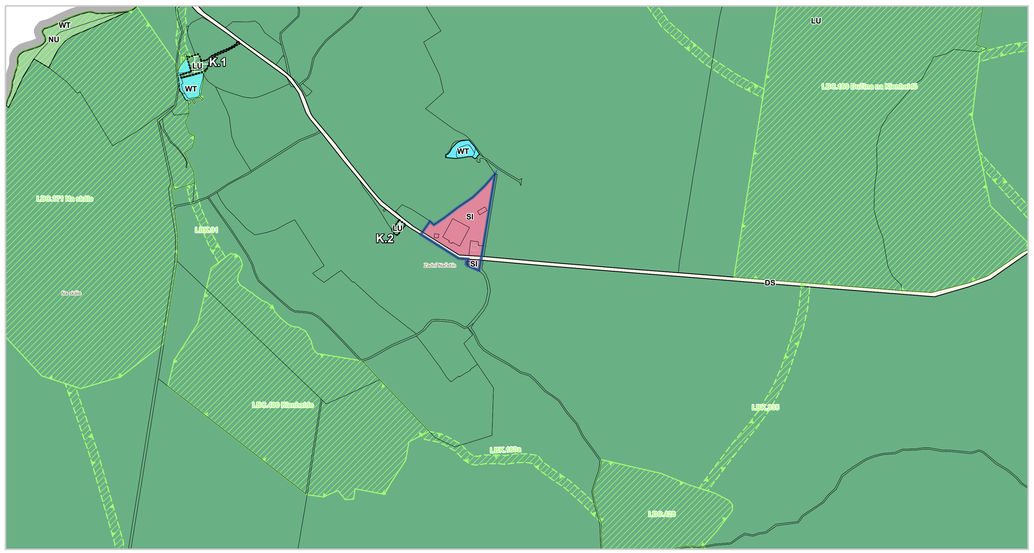

NOVÝ DŮM

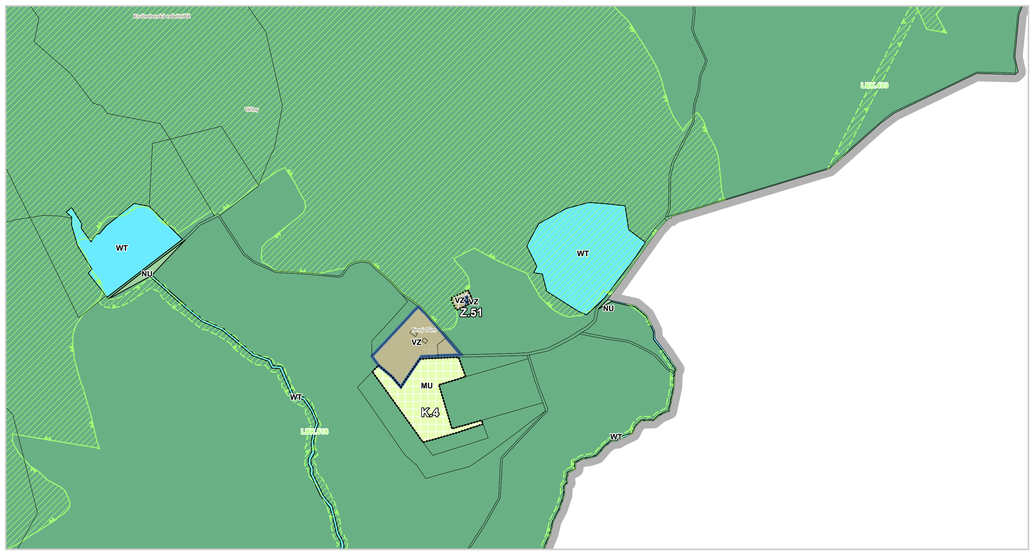

LEGENDA

hranice řešeného území

ZÁKLADNÍ ČLENĚNÍ ÚZEMÍ

- zastavěné území obce
- Z.n zastavitelné plochy
- RH.n plochy přestavby
- K.n plochy změn v krajině

PLOCHY S ROZDÍLNÝM ZPŮSOBEM VYUŽITÍ

stabilizované plochy | plochy změn

- hranice ploch s rozdílným způsobem využití

PLOCHY BYDLENÍ

- BV / BV bydlení venkovské
- BR / BR bydlení jiné – v rozptýlených lokalitách

PLOCHY REKREACE

- RI / RI rekreace individuální
- RH / RH rekreace hromadná - rekreační areály

PLOCHY OBČANSKÉHO VYBAVENÍ

- OV / OV občanské vybavení veřejné
- OS občanské vybavení - sport
- OH občanské vybavení - hřbitovy

PLOCHY VEŘEJNÝCH PROSTRANSTVÍ

- PU / PU veřejná prostranství všeobecná

PLOCHY SMÍŠENÉ OBYTNÉ

- SV / SV smíšené obytné venkovské
- SR / SR smíšené obytné jiné – rekreační
- SI smíšené obytné jiné - izolované

PLOCHY DOPRAVNÍ INFRASTRUKTURY

- DS doprava silniční

PLOCHY TECHNICKÉ INFRASTRUKTURY

- TW vodní hospodářství
- TO nakládání s odpady

PLOCHY VÝROBY A SKLADOVÁNÍ

- VZ / VZ výroba zemědělská a lesnická

PLOCHY VODNÍ A VODOHOSPODÁŘSKÉ

- WT vodní a vodních toků

PLOCHY ZEMĚDĚLSKÉ

- AU / AU zemědělské všeobecné

PLOCHY LESNÍ

- LU / LU lesní všeobecné

PLOCHY PŘÍRODNÍ

- NU přírodní všeobecné

PLOCHY SMÍŠENÉ NEZASTAVĚNÉHO ÚZEMÍ

- MU / MU smíšené nezastavěného území všeobecné

KORIDORY PRO VEŘEJNOU INFRASTRUKTURU

KORIDOR PLOŠNĚ VYMEZENÝ

- GPU D-01 koridor místní komunikace Jindřichova Ves

ÚZEMNÍ SYSTÉM EKOLOGICKÉ STABILITY (ÚSES) - NÁVRH

funkční | k založení

- nadregionální biokoridor
- regionální biocentrum
- regionální biokoridor
- lokální biocentrum
- lokální biokoridor

ZÁZNAM O ÚČINNOSTI

OZNAČENÍ SPRÁVNÍHO ORGÁNU, KTERÝ ÚZEMNÍ PLÁN KALEK VYDAL

Zastupitelstvo obce Kalek

DATUM NABYTÍ ÚČINNOSTI ÚZEMNÍHO PLÁNU KALEK

JMÉNO A PŘÍJMENÍ, FUNKCE OPRÁVNĚNÉ ÚŘEDNÍ OSOBY POŘIZOVATELE

David Guske, referent Odboru rozvoje a investic Magistrátu města Chomutova

OTISK ÚŘEDNÍHO RAZÍTKA A PODPIS OPRÁVNĚNÉ ÚŘEDNÍ OSOBY POŘIZOVATELE

podpis

C			
B			
A			
označení	změna	datum	podpis

ved. proj.	projektant	kreslil	*SM-Projekt spol s.r.o.* Blatenská 2306 430 03 Chomutov IČ: 2549741
	Ing. Arch. Jaroslav Pachner		
investor:	Obec Kalek, Kalek 26, 431 32 Kalek		

Územní plán Kalek	datum	2/2025
	č. zak.	02-14
	formát	24 x A4
	stupeň	vydání
název výkresu: **Hlavní výkres - detail**	měřítko: 1 : 5 000	č. výkresu: **N4**