

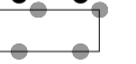










### LEGENDA

základní členění území	
	hranice zastavěného území k 22.2.2024
	hranice zastavitelných ploch ÚS Pod Černým vrchem
	hranice navazujících zastavitelných ploch
plochy s rozdílným způsobem využití	
	orná půda
	trvalý travní porost
	krajinná zeleň
	účelové komunikace
	silnice I/7
	přivaděč
	VN elektro / trafostanice 22/04 kV
	horkovod

SCHEMA	ORIENTACE S Z V J	ČÍSLO PARE
		RAZÍTKO

ING. ARCH. LADISLAV KOMÁRKA  
 ARCHITEKTONICKÝ ATELIER  
 PRAHA 4, MLADENOVŮVA 3234

NÁZEV ZAKÁZKY: ÚZEMNÍ STUDIE Č. 4 POD ČERNÝM VRCHEM CHOMUTOV  
 MÍSTO ZAKÁZKY: CHOMUTOV, K.Ú. CHOMUTOV II.  
 PORÝZOVATEL: MAGISTRÁT MĚSTA CHOMUTOVA

ZAK.Č.: 630/2024  
 STUPEŇ: DOPLNĚJÍCÍ PRŮZKUMY  
 DATUM: 22.2.2024  
 MĚŘÍTKO: 1 : 1 000

NÁZEV VÝKRESU: PŘÍLOHA: 2.1  
**VÝKRES SOUČASNÉHO STAVU ÚZEMÍ**