

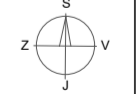




**LEGENDA**

- stav      návrh
-  hranice zastavitelných ploch
-  hranice sektorů

SCHEMA	ORIENTACE 	ČÍSLO PARE
		RAZÍTKO

ING. ARCH. LADISLAV KOMRSKA      ARCHITEKTONICKÝ ATELIER  
 PRAHA 4, MLADENOVŮVA 3234

NÁZEV ZAKÁZKY: ÚZEMNÍ STUDIE Č. 4 POD ČERNÝM VRCHEM CHOMUTOV  
 MÍSTO ZAKÁZKY: CHOMUTOV, K.Ú. CHOMUTOV II.  
 PORÝZOVATEL: MAGISTRÁT MĚSTA CHOMUTOVA

ZAK.Č.: 630/2024      2  
 STUPEŇ: NÁVRH ÚZEMNÍ STUDIE  
 DATUM: 24.10.2024  
 MĚŘÍTKO: 1 : 1 000

NÁZEV VÝKRESU:      PŘÍLOHA: