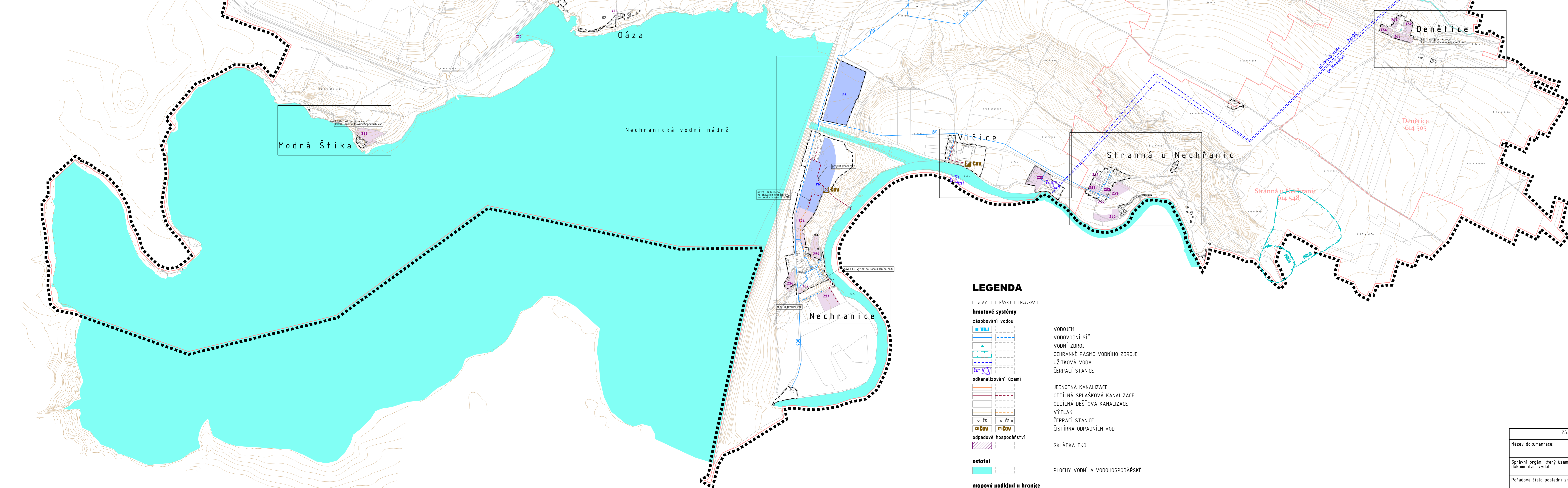
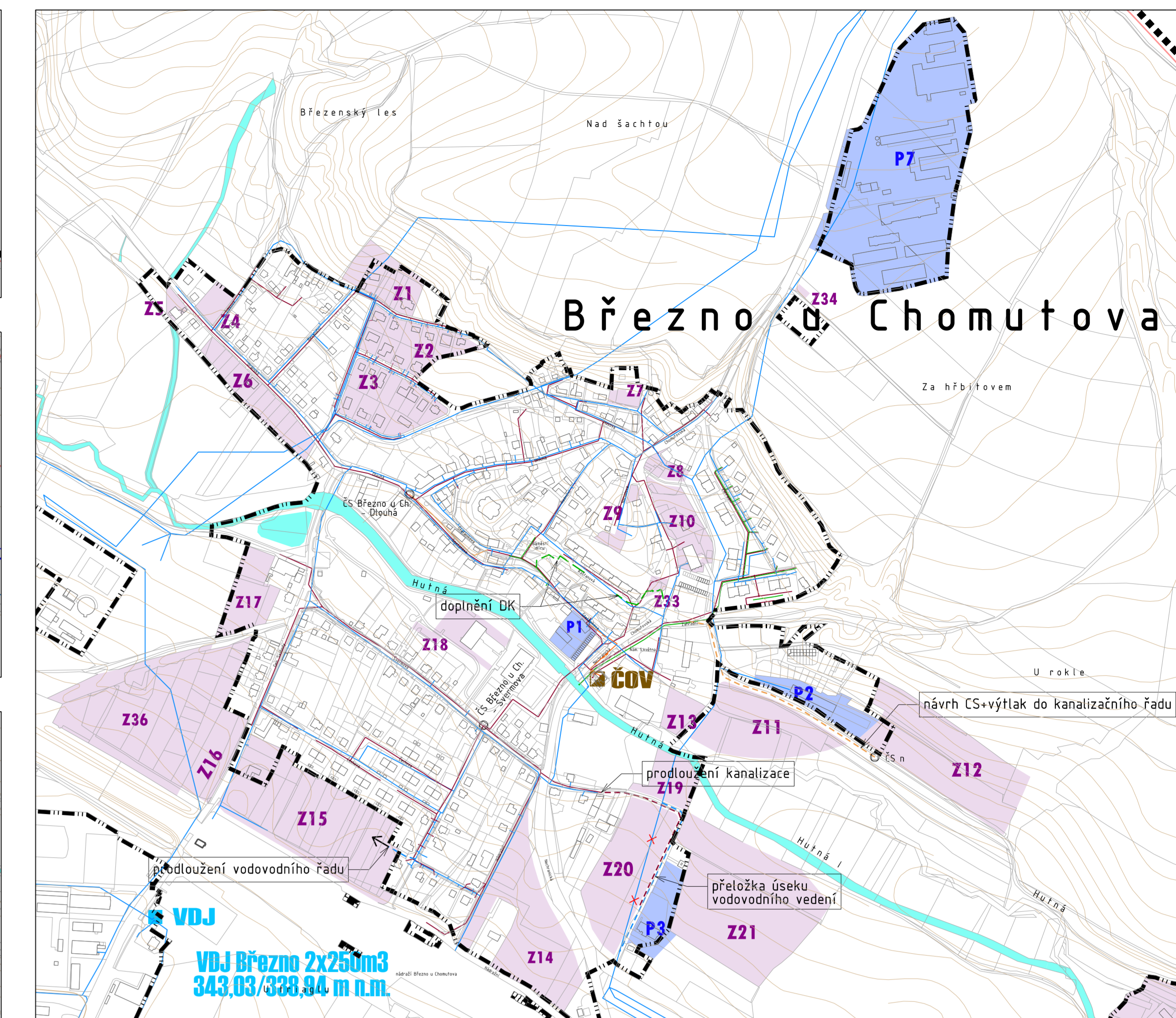
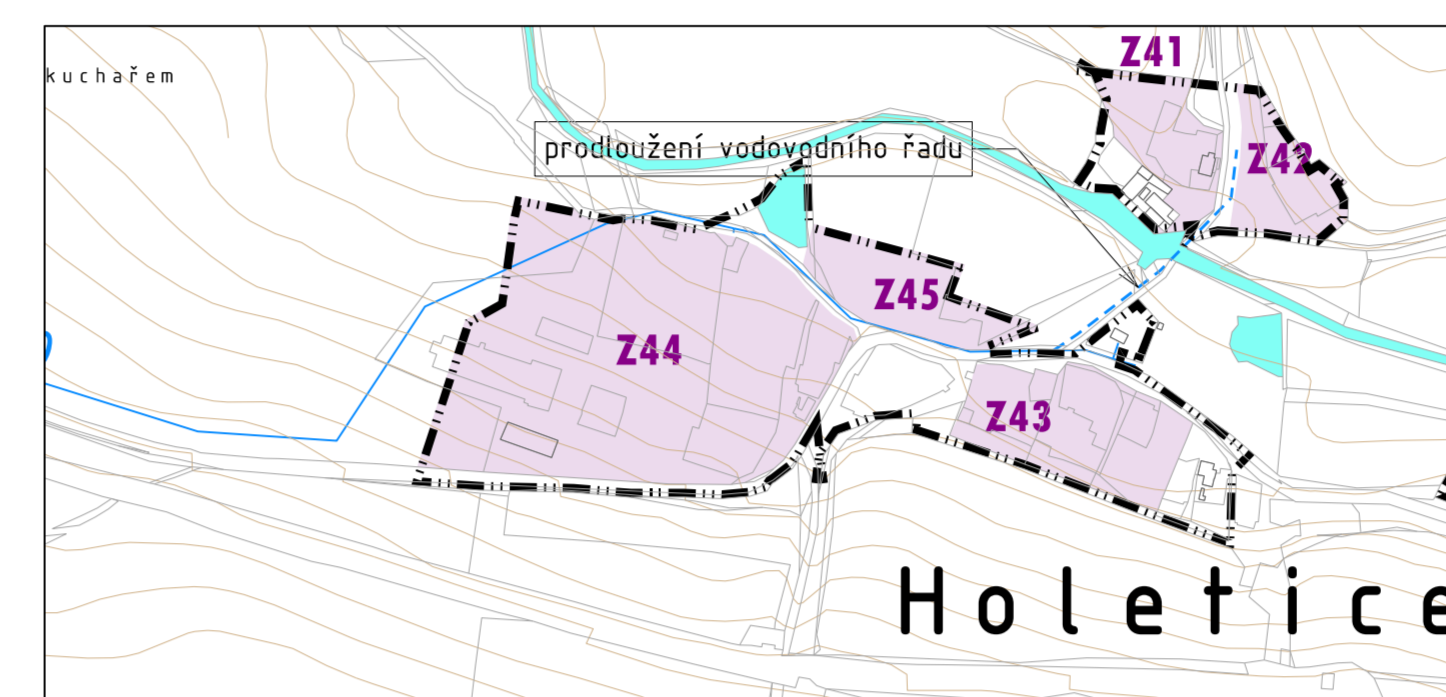
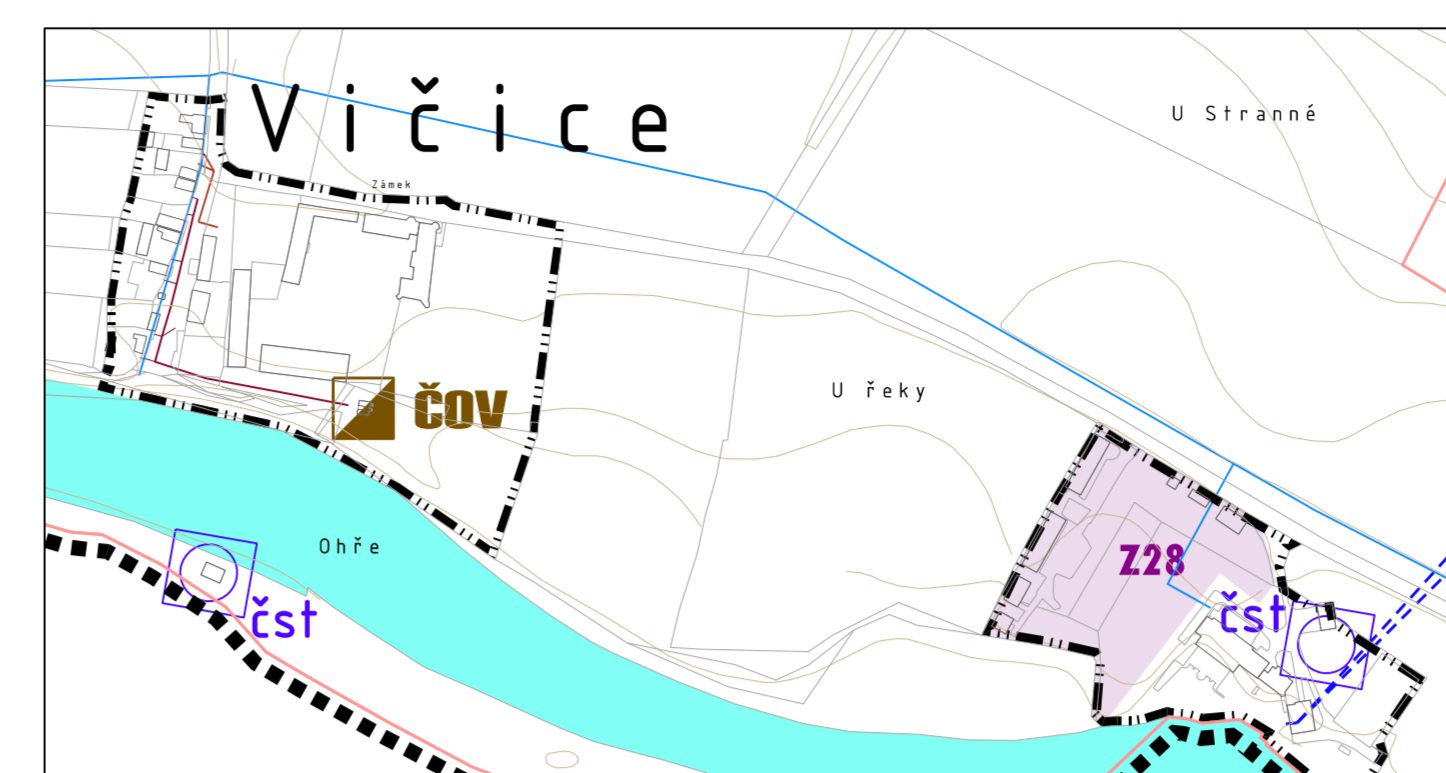
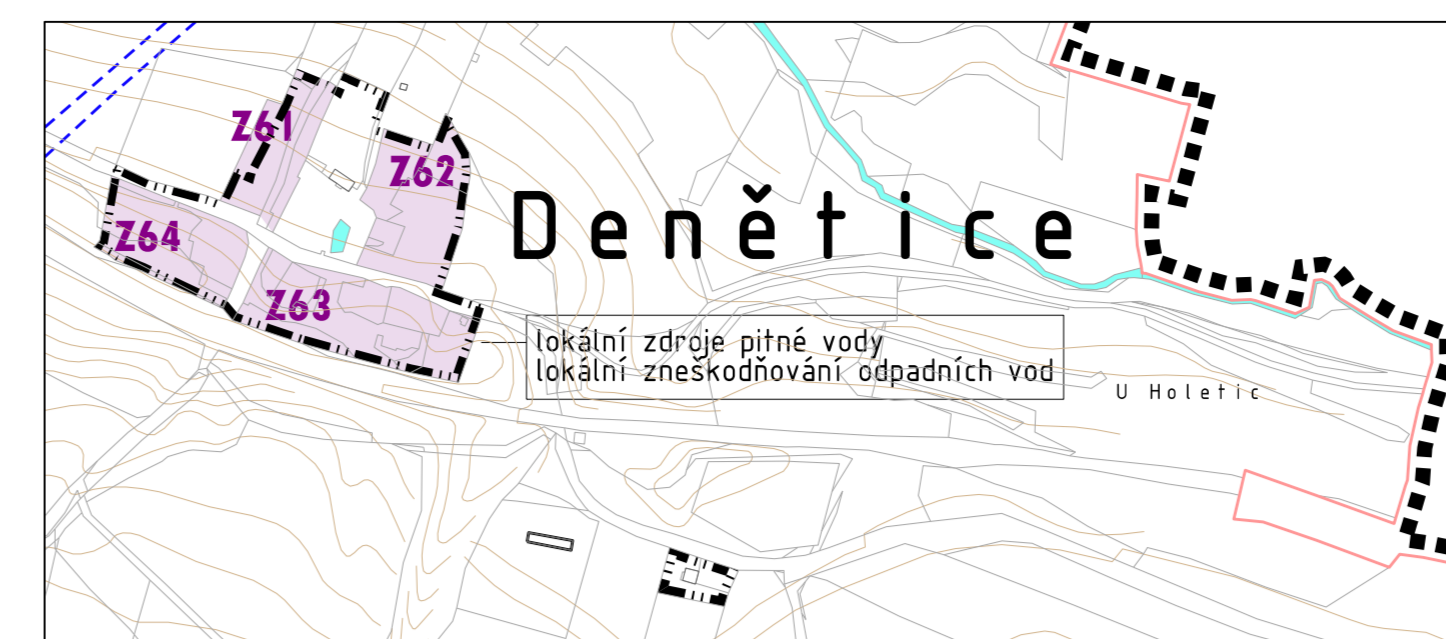
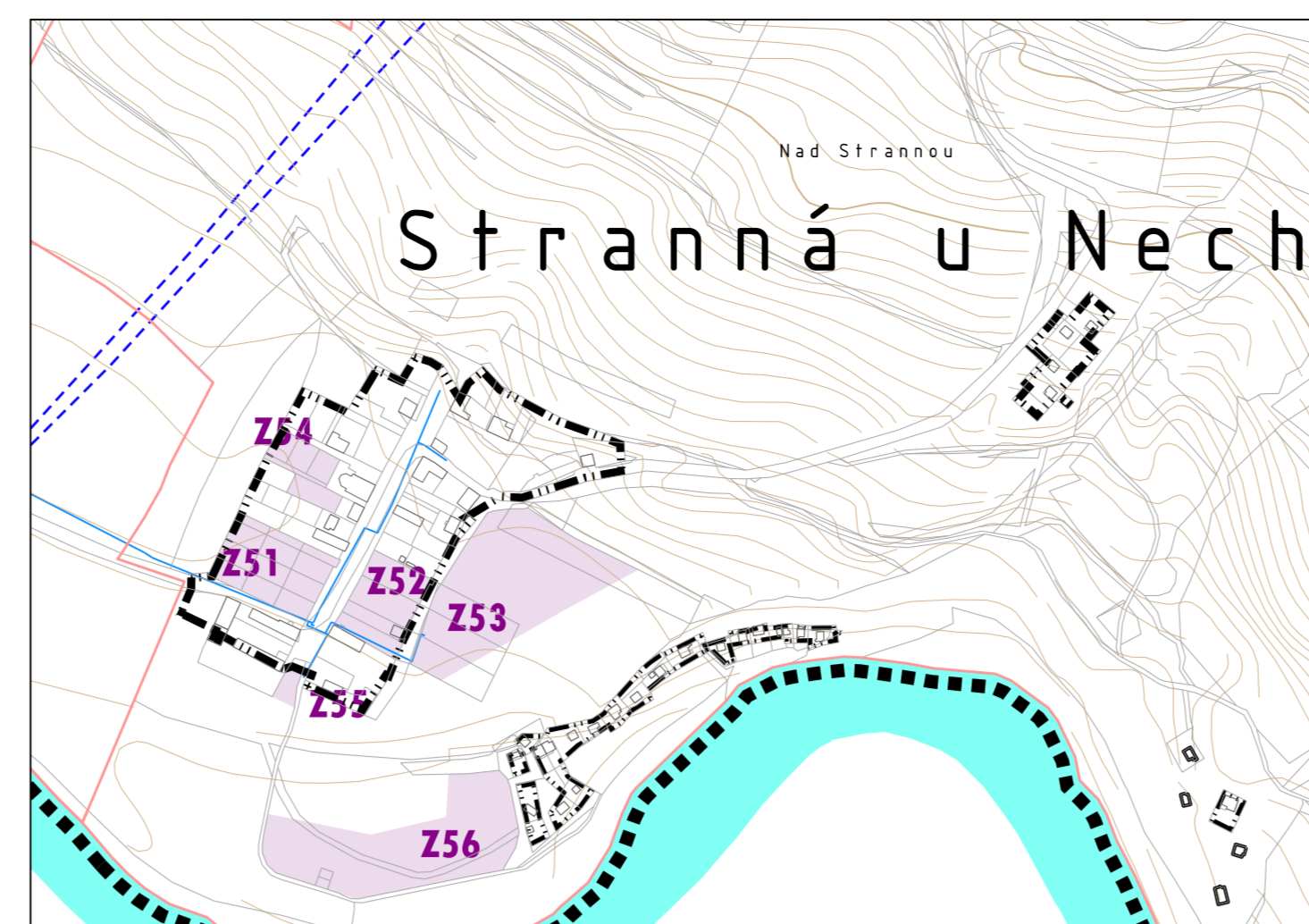
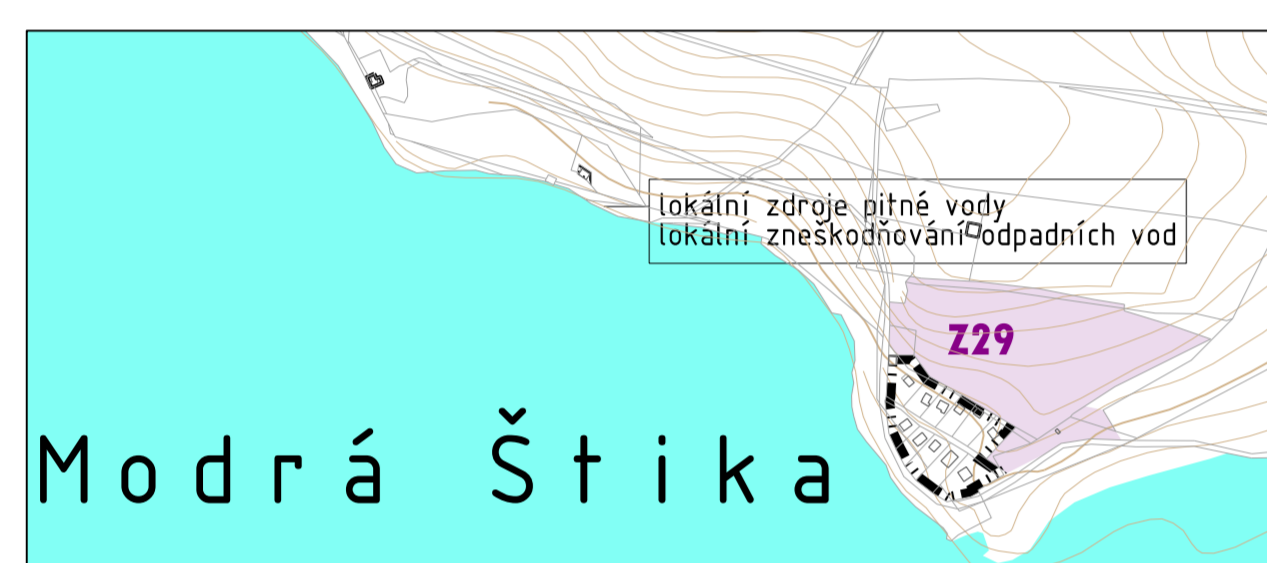
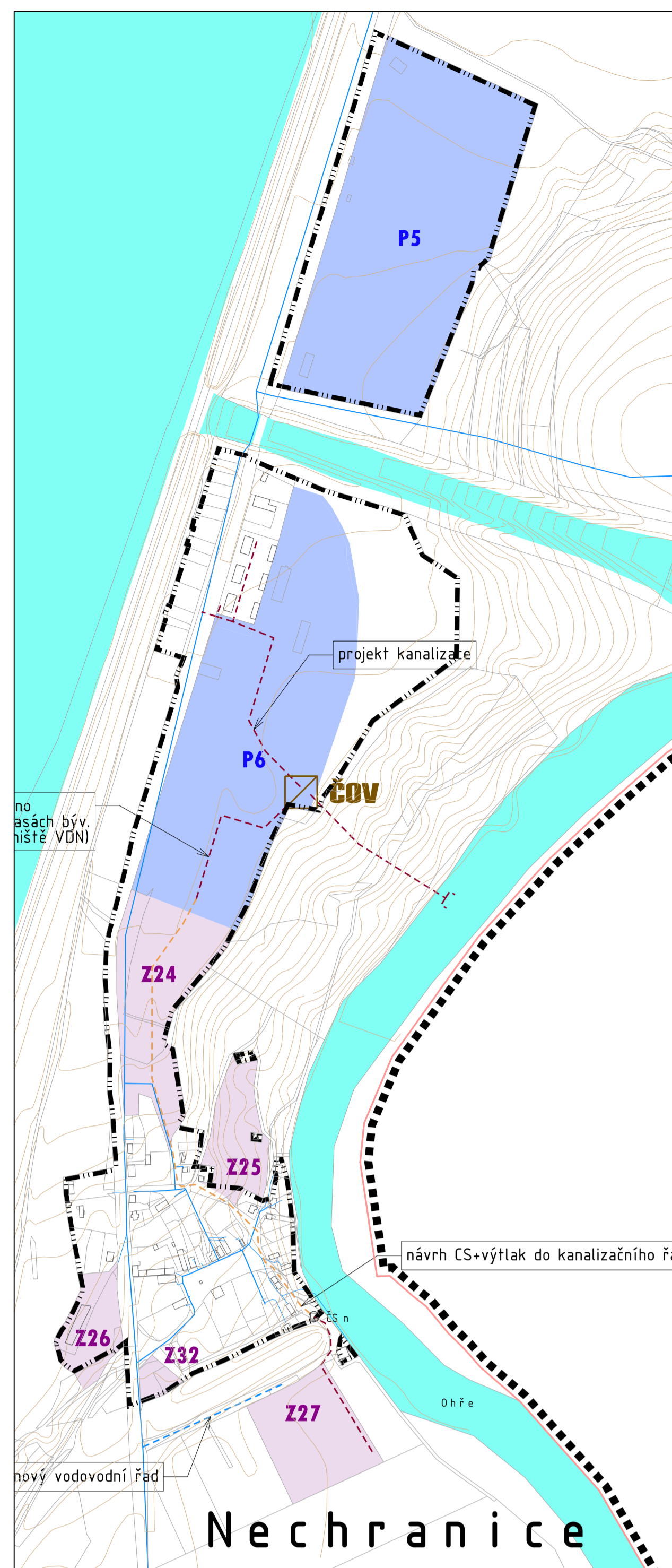


VÝŘEZY LOKALIT  
M 1 : 5 000



SEZNAM ROZVOJOVÝCH PLOCH

ZASTAVITELNÉ PLOCHY

k.ú. Březno u Chomutova

- Z1 BŘEZNO - LEŠNÍ
- Z2 BŘEZNO - POD LESEM 1
- Z3 BŘEZNO - POD LESEM 2
- Z4 BŘEZNO - ŽIŽKOVA
- Z5 BŘEZNO - BRÁNSKÁ
- Z6 BŘEZNO - BRÁNSKÁ, ZAHRADY
- Z7 BŘEZNO - MUSOVA
- Z8 BŘEZNO - U ŽRACADLA
- Z9 BŘEZNO - NERUDOVA
- Z10 BŘEZNO - CHOMUTOVSKÁ
- Z11 BŘEZNO - POD ZAHRADAMI
- Z12 BŘEZNO - VÝCHOD
- Z13 BŘEZNO - ŠTEFÁNKOVA
- Z14 BŘEZNO - U ŠERPAČÍ STANICE
- Z15 BŘEZNO - U NADRAŽÍ
- Z16 BŘEZNO - GEN. SVOBODY
- Z17 BŘEZNO - U RYBNÍČKU
- Z18 BŘEZNO - HRŠTĚ ZA ŠKOLOU
- Z19 BŘEZNO - ZA FOTBALOVÝM HRŠTĚM
- Z20 BŘEZNO - U FOTBALOVÉHO HRŠTĚ
- Z21 BŘEZNO - REGULÁČNÍ STANICE
- Z22 STŘEŽOV - STŘED
- Z23 KOPČEK
- Z24 NECHRANICE - U HL. CESTY
- Z25 NECHRANICE - REKREACE ZA NÁM
- Z26 NECHRANICE -
- Z27 NECHRANICE - ZA ŽELEZNIČNÍM NÁŠPEM
- Z28 VÍČEK - LÍHEŇ
- Z29 MODRÁ ŠTIKA
- Z30 PARKOVISTÉ RYBÁŘI - EAČKOVSKÁ ZÁTOKA
- Z31 OSADA OÁZA
- Z32 PARKOVISTÉ NECHRANICE
- Z33 PARKOVISTÉ KAŠTANOVÁ
- Z34 PARKOVISTÉ U HRBITOVA
- Z35 STŘEŽOV -
- Z36 BŘEZNO - ZÁPAD U ČOV
- Z37 STŘEŽOV SEVER - BÝV. ZEM. AREÁL

k.ú. Holetice

- Z41 HOLETICE - ZA VODOU 1
- Z42 HOLETICE - ZA VODOU 2
- Z43 HOLETICE - STARÁ OBEČ
- Z44 HOLETICE - BÝV. ZEM. AREÁL
- Z45 HOLETICE -

k.ú. Stranná u Nechranic

- Z51 STRANNÁ - V ZATÁČCE
- Z52 STRANNÁ -
- Z53 STRANNÁ - REKREACE VÝCHOD
- Z54 STRANNÁ - ZA KOSTELEM
- Z55 STRANNÁ - PARKOVISTÉ
- Z56 STRANNÁ - REKREACE U OHŘE

k.ú. Denětice

- Z61 DENĚTICE - SEVER 1
- Z62 DENĚTICE - SEVER 2
- Z63 DENĚTICE - JIH
- Z64 DENĚTICE - JIH

PLOCHY PŘESTAVBY

- P1 BŘEZNO - ŠTEFÁNKOVA
- P2 BŘEZNO - POD ZAHRADAMI
- P3 BŘEZNO - U REGULÁČNÍ STANICE
- P4 STŘEŽOV - ŽEMĚLŤSKÝ AREÁL
- P5 NECHRANICE - NAD PŘEPADEM
- P6 NECHRANICE - ZAŘÍZENÍ STAVENÍ
- P7 BŘEZNO - NAD HRBITOVEM

REZERVY

- k.ú. Březno u Chomutova
- (R) BŘEZNO - VÝCHOD, REZERVA

LEGENDA

- STAVBY - NÁVRH / PŘEDVÝKRES
- hmotové systémy zásobování vodou
- VODOVODNÍ SÍŤ
- VODNÍ ZDROJ
- OCHRANNÉ PÁSMO VODNÍHO ZDROJE
- UŽITKOVÁ VODA
- ČERPACÍ STANICE
- odkvalitování území
- JEDNOTNÁ KANALIZACE
- ODDĚLNÁ SPLAŠKOVÁ KANALIZACE
- ODDĚLNÁ DEŠŤOVÁ KANALIZACE
- VÝTLAK
- ČERPACÍ STANICE
- ČIŠŤIRNA ODPADNÍCH VOD
- SKLÁDKA TRD
- ostatní
- PLOCHY VODNÍ A VODOHOSPODÁŘSKÉ
- mapový podklad a hranice
- KATASTRÁLNÍ MAPA
- VRSTEVNICE
- HRANICE KATASTRÁLNÍCH ÚZEMÍ
- HRANICE ŘEŠENÉHO ÚZEMÍ
- ZASTAVĚNÉ ÚZEMÍ - K 18.2019
- ZASTAVITELNÉ PLOCHY
- PŘESTAVBOVÉ PLOCHY

Zápis o účinnosti územní plánovací dokumentace	
Název dokumentace:	Územní plán Březno úplné znění po vydání změny č.1
Správní orgán, který územní plánovací dokumentaci vydal:	Zastupitelstvo obce Březno
Podle čísla poslední změny:	1
Napříj účinnost:	
Oprávněná úřední osoba pořizovatele:	Referent Magistrátu města Chomutova Štěpán Rozdobař a kolektiv
Funkce:	Referent Magistrátu města Chomutova
Jméno:	Martha
Příjmení:	Václavová
podpis a otisk úředního razítka	

**BŘEZNO**  
ÚZEMNÍ PLÁN

OBDOBÍ: 01.01.2019 - 31.12.2024  
POŘIZOVATEL: Město Březno - Úřad městské části Březno  
ZPRACOVATEL: Město Březno - Úřad městské části Březno  
KONTROLA: Město Březno - Úřad městské části Březno  
AUTOR: KAPLAN, JEŘABKA

ÚPLNÉ ZNĚNÍ PO VYDÁNÍ ZMĚNY Č.1

KONCEPCE TI  
hmotové systémy

4

1 : 5 000