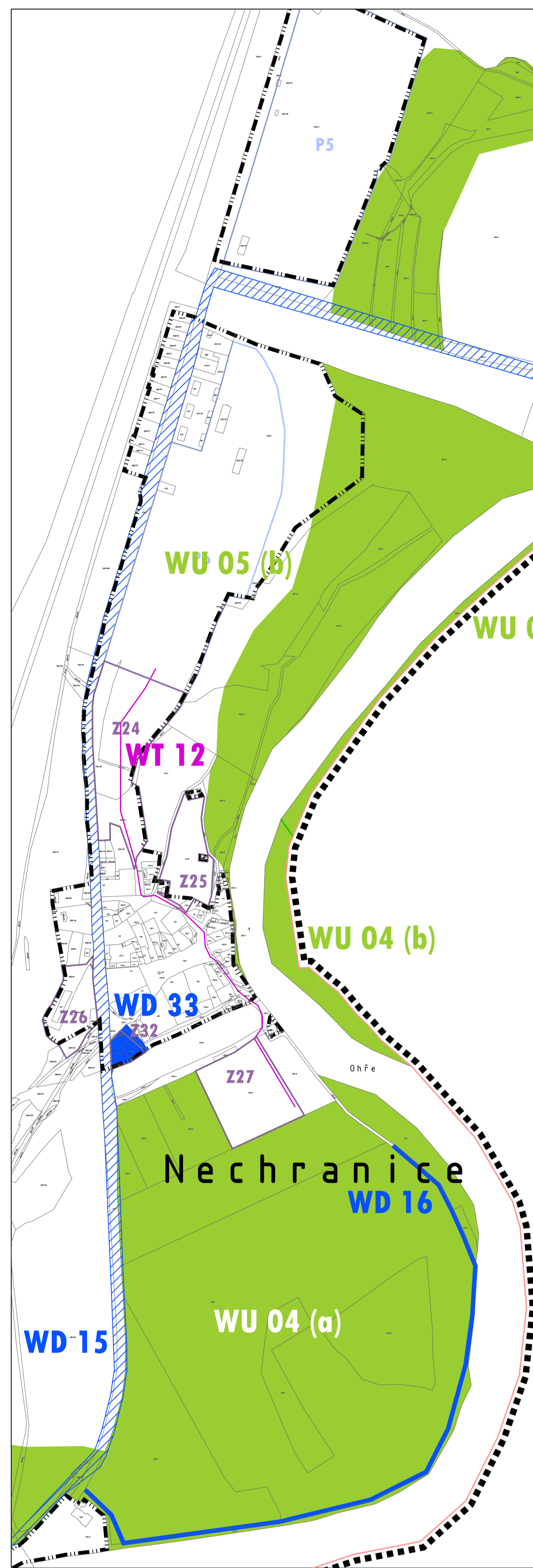
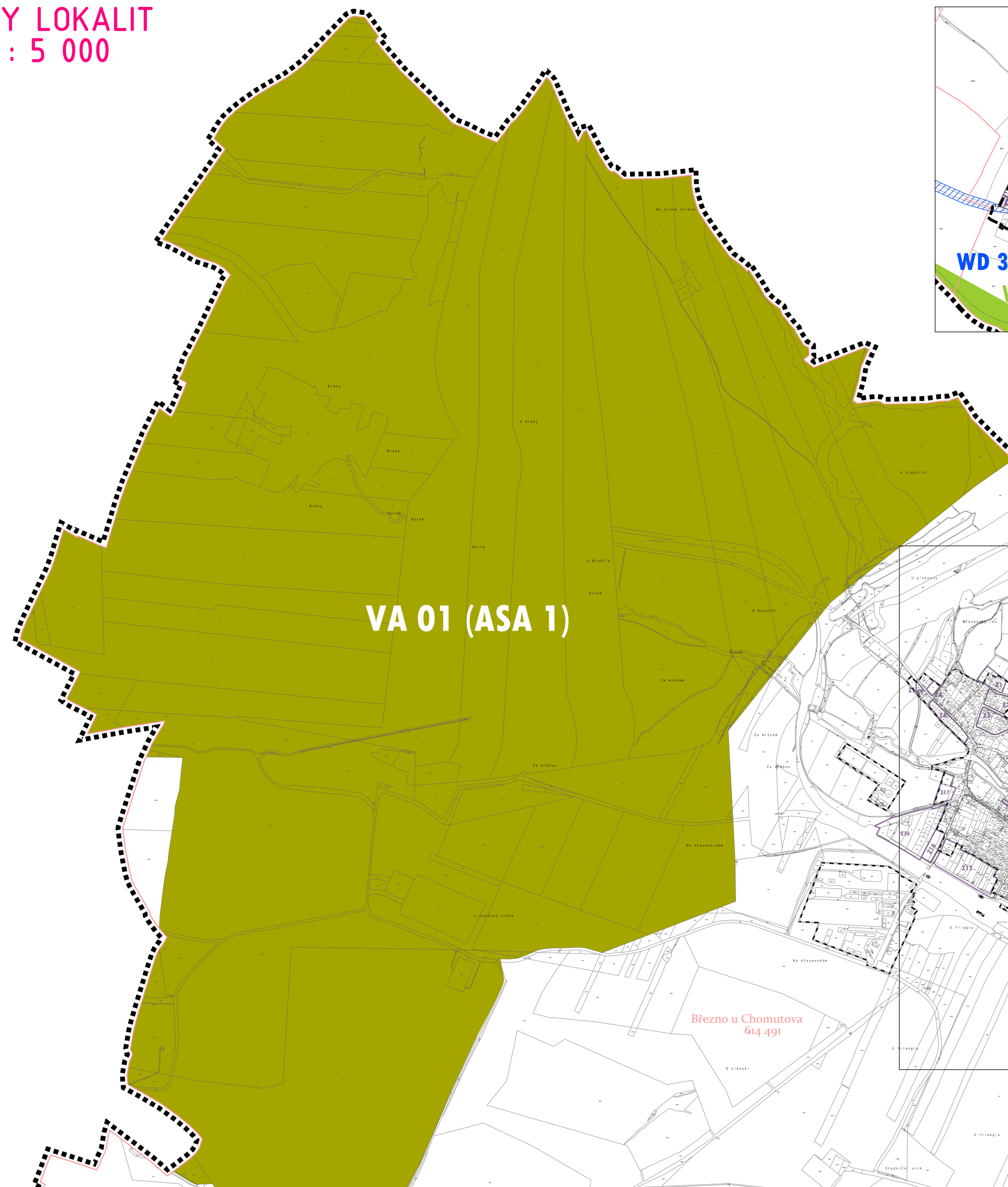


VÝŘEZY LOKALIT
M 1 : 5 000



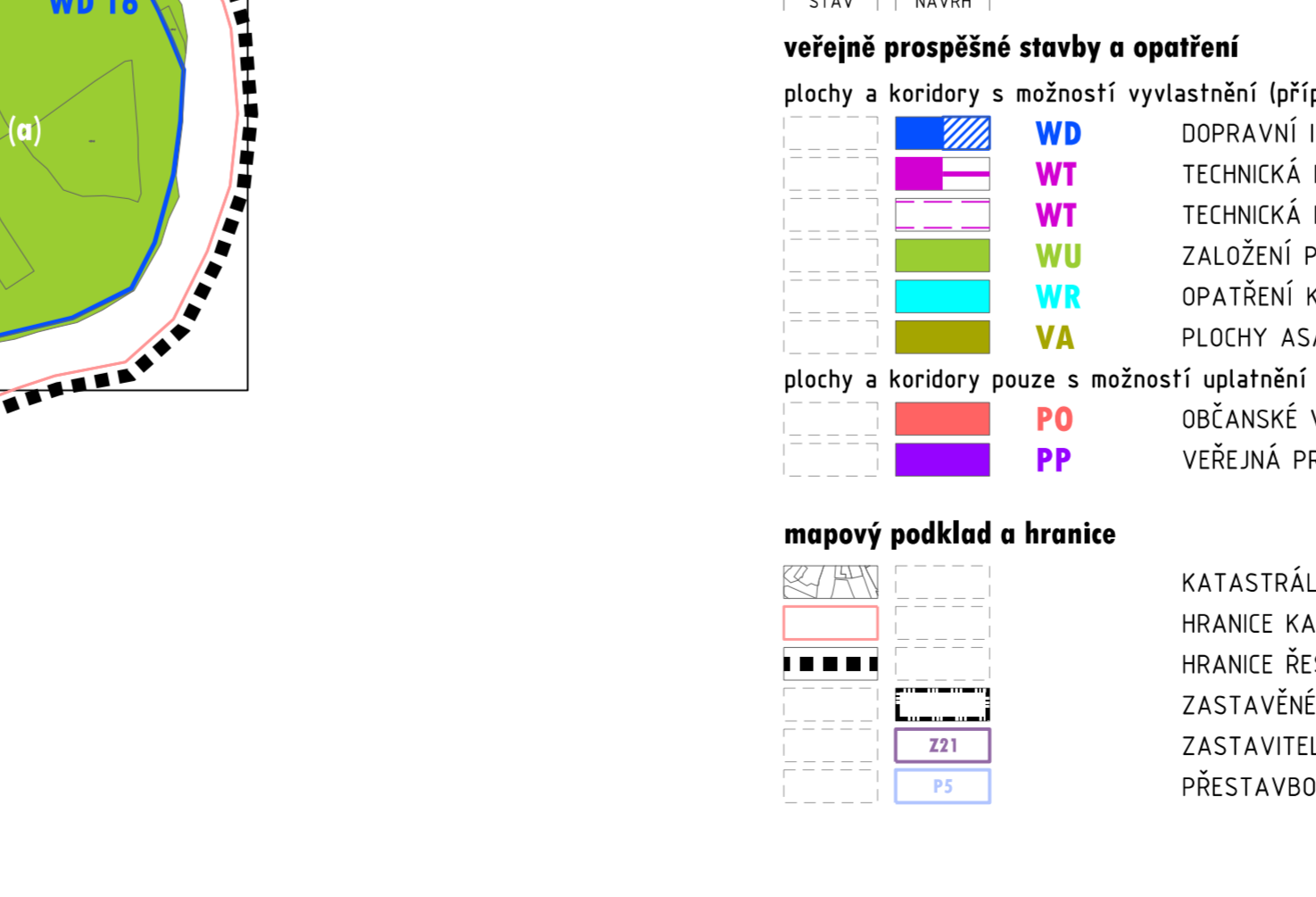
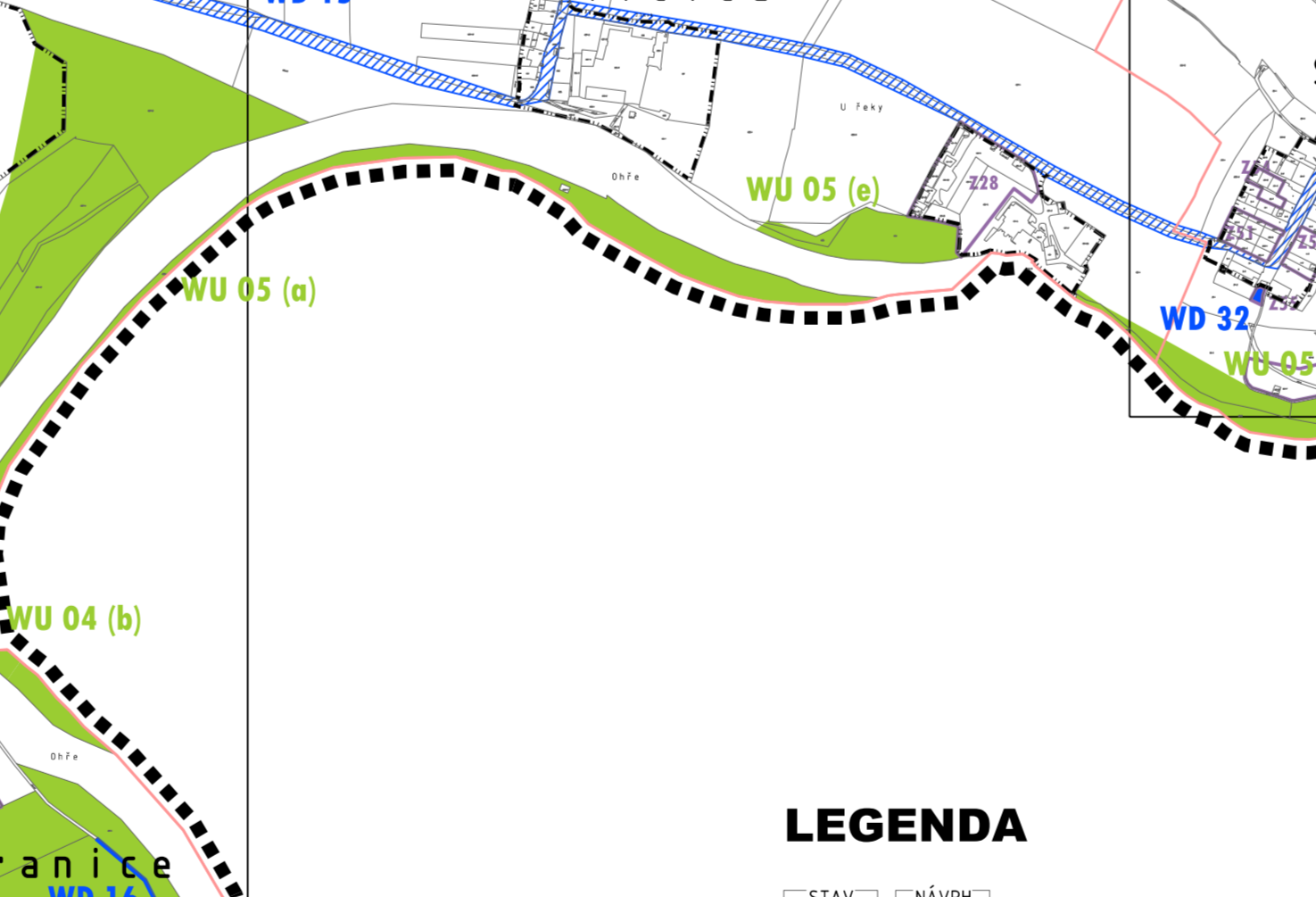
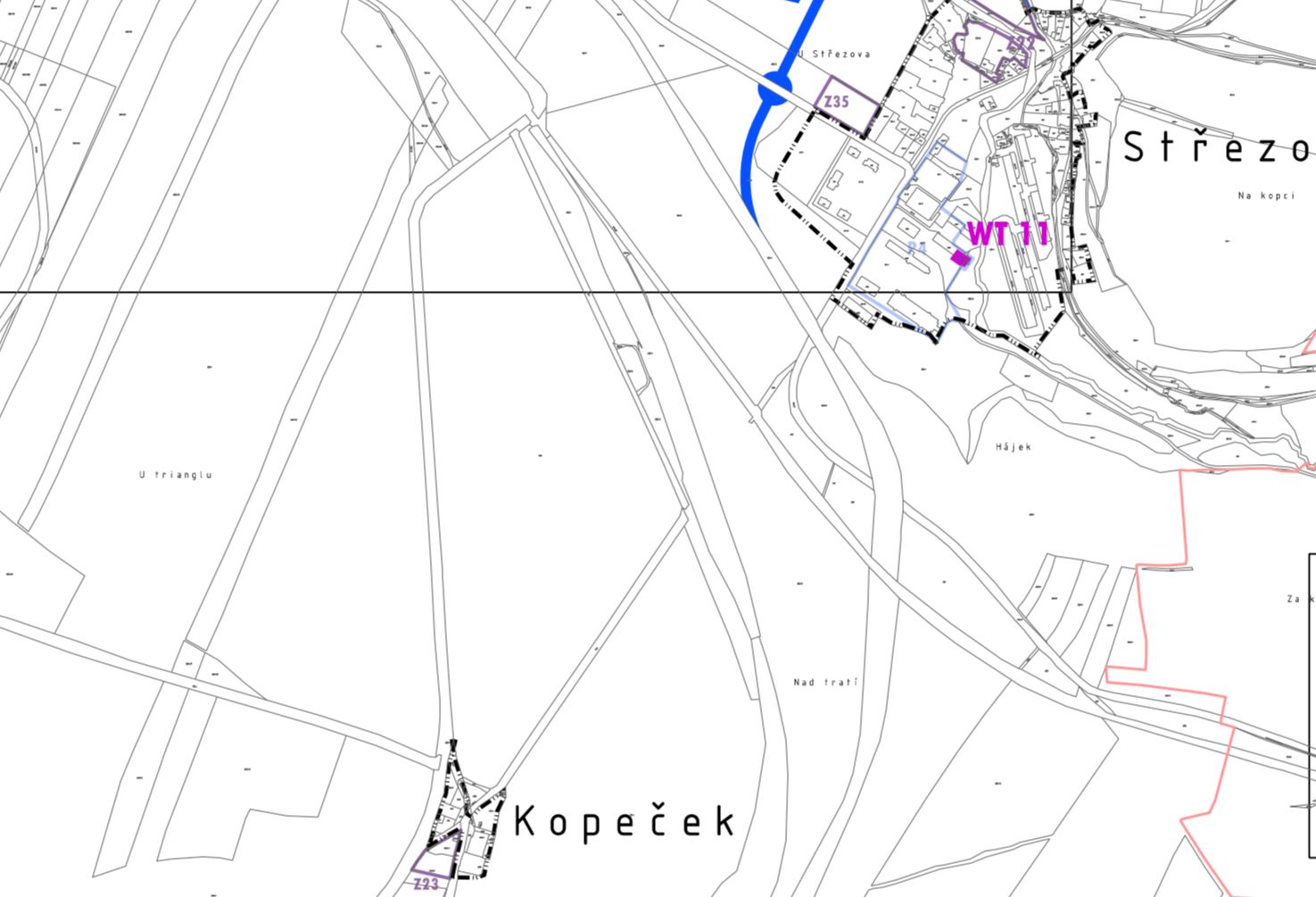
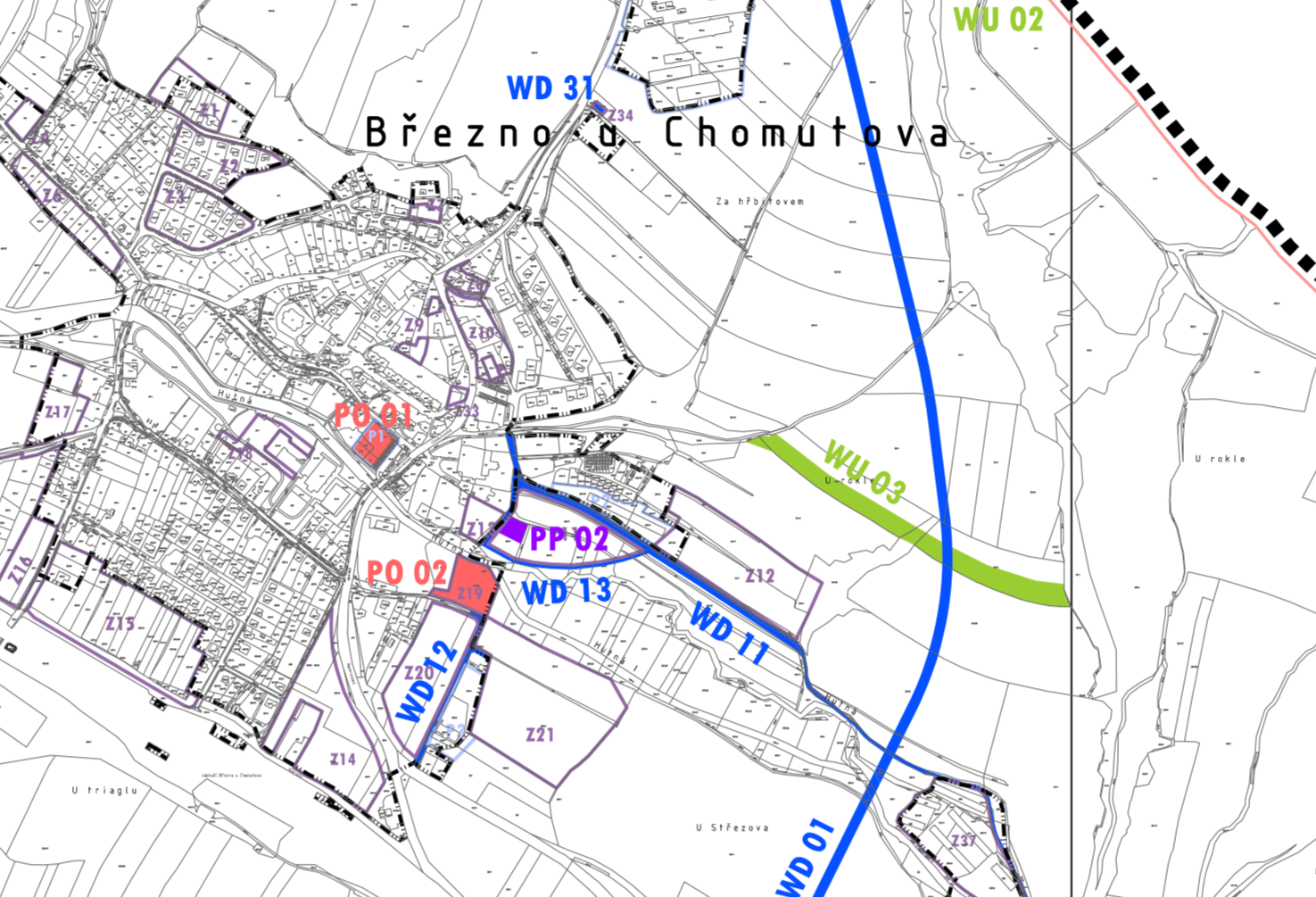
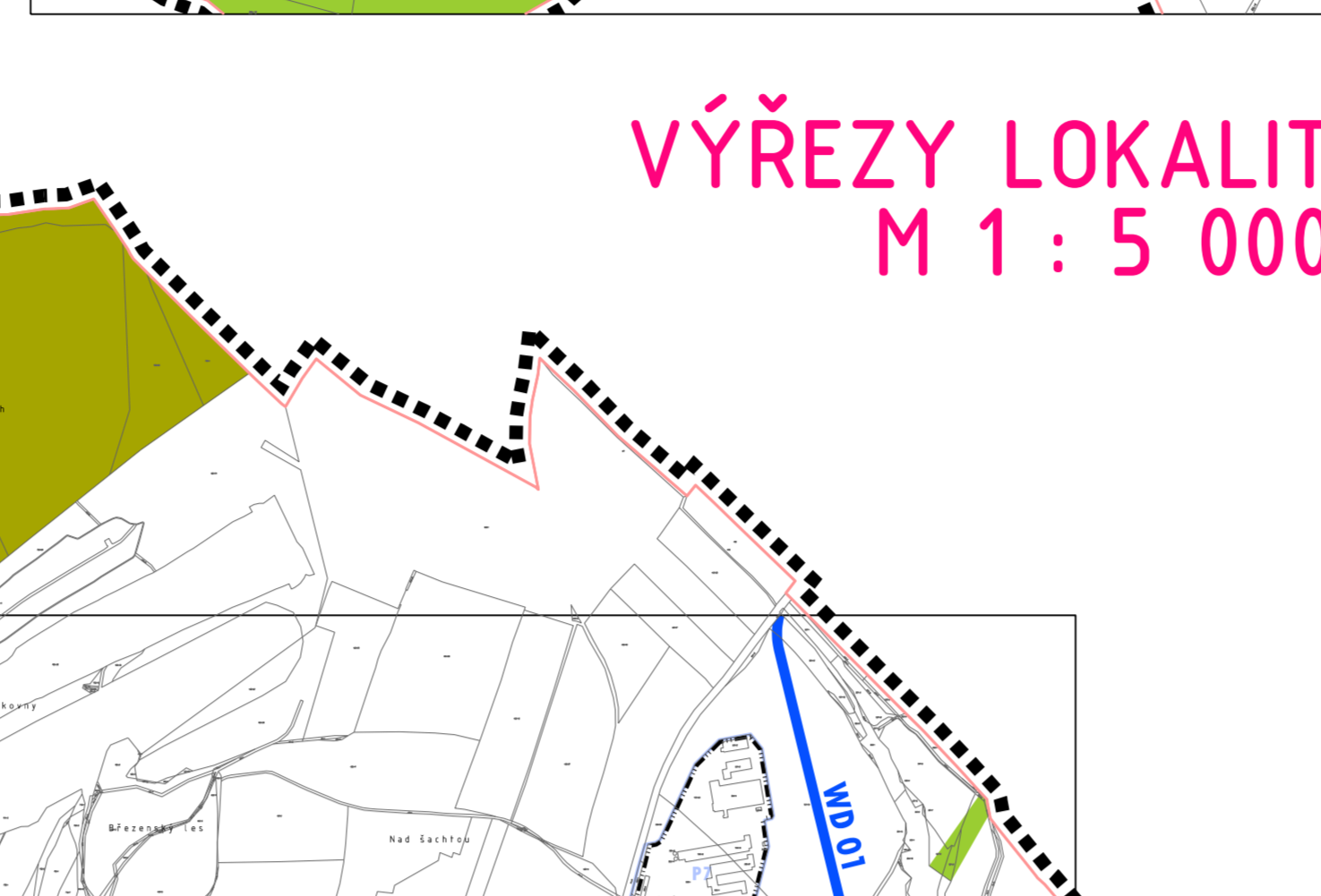
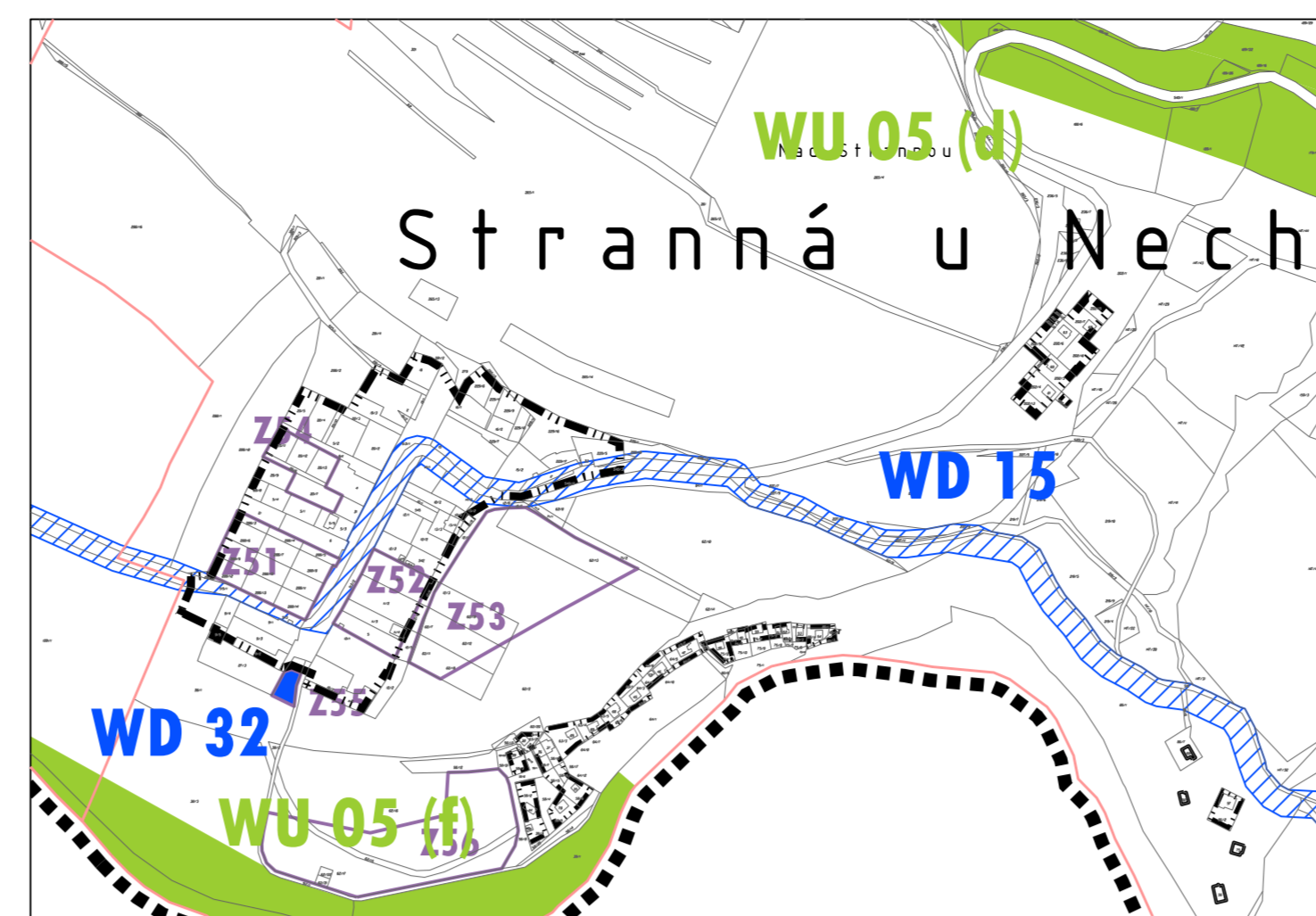
Věřejné prospěšné stavby a opatření s možností vyvlastnění (nebo uplatněním předkupního práva)

WD	WT
WD 01	WT 01
WD 02	WT 02
WD 03	WT 03
WD 04	WT 04
WD 05	WT 05
WD 06	WT 06
WD 07	WT 07
WD 08	WT 08
WD 09	WT 09
WD 10	WT 10
WD 11	WT 11
WD 12	WT 12
WD 13	WT 13
WD 14	WT 14
WD 15	WT 15
WD 16	WT 16
WD 17	WT 17
WD 18	WT 18
WD 19	WT 19
WD 20	WT 20
WD 21	WT 21
WD 22	WT 22
WD 23	WT 23
WD 24	WT 24
WD 25	WT 25
WD 26	WT 26
WD 27	WT 27
WD 28	WT 28
WD 29	WT 29
WD 30	WT 30
WD 31	WT 31
WD 32	WT 32
WD 33	WT 33
WD 34	WT 34

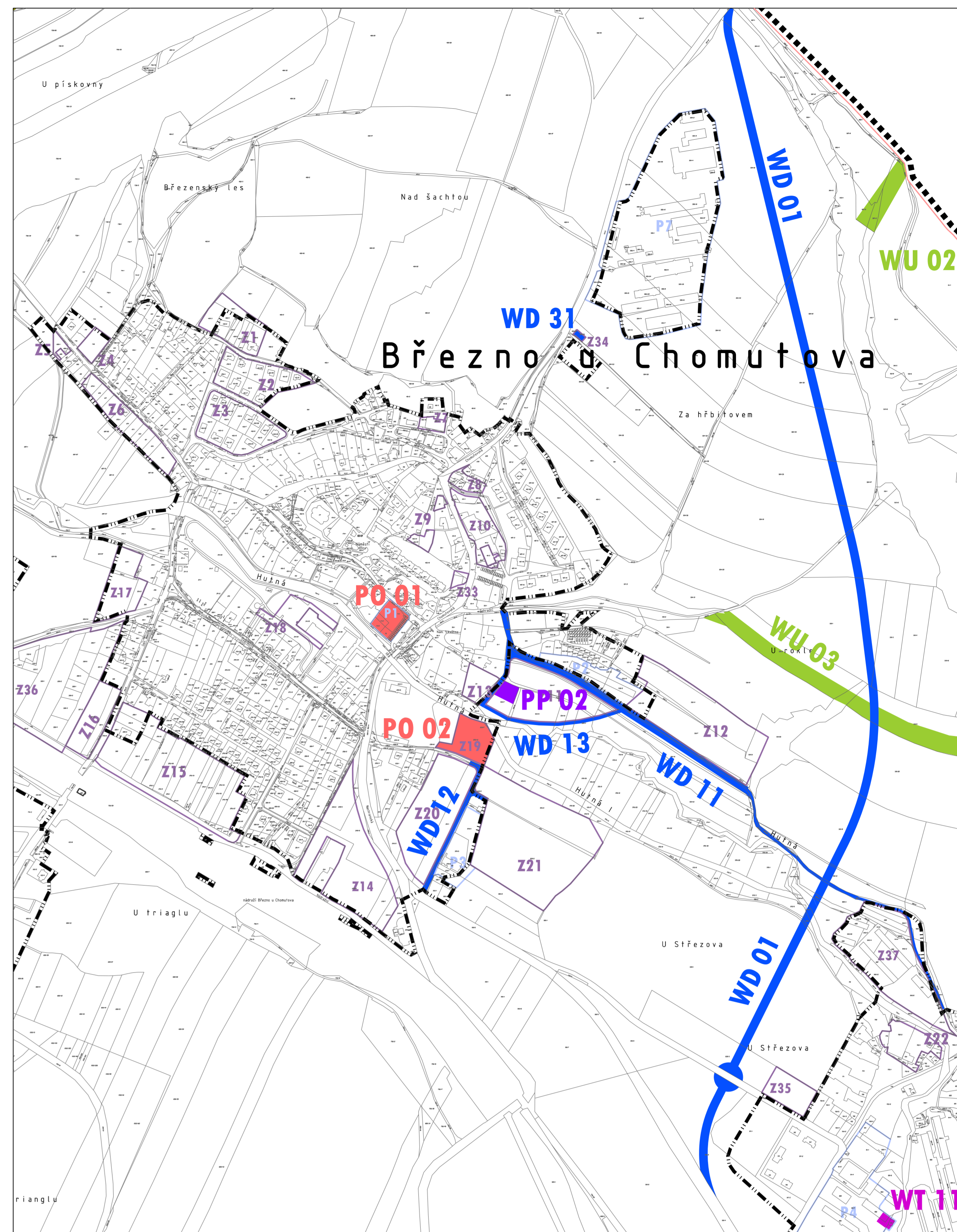
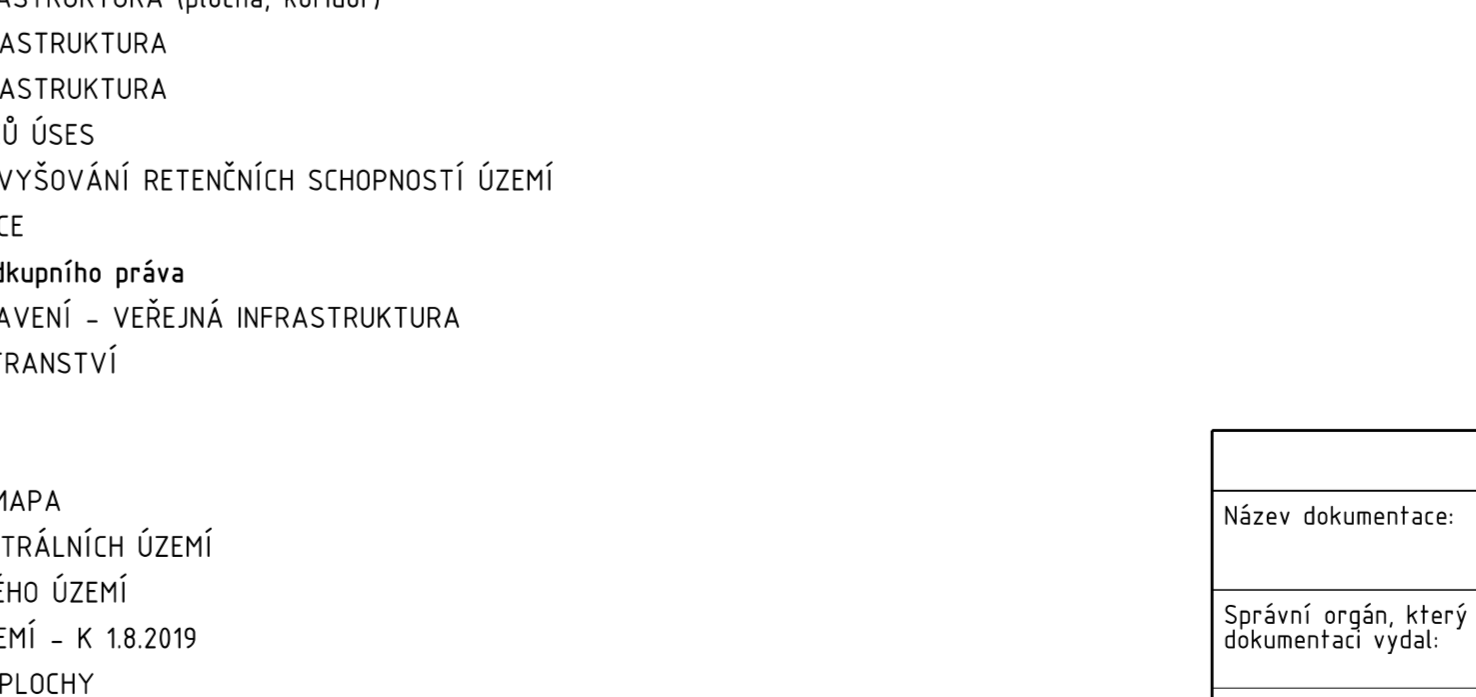
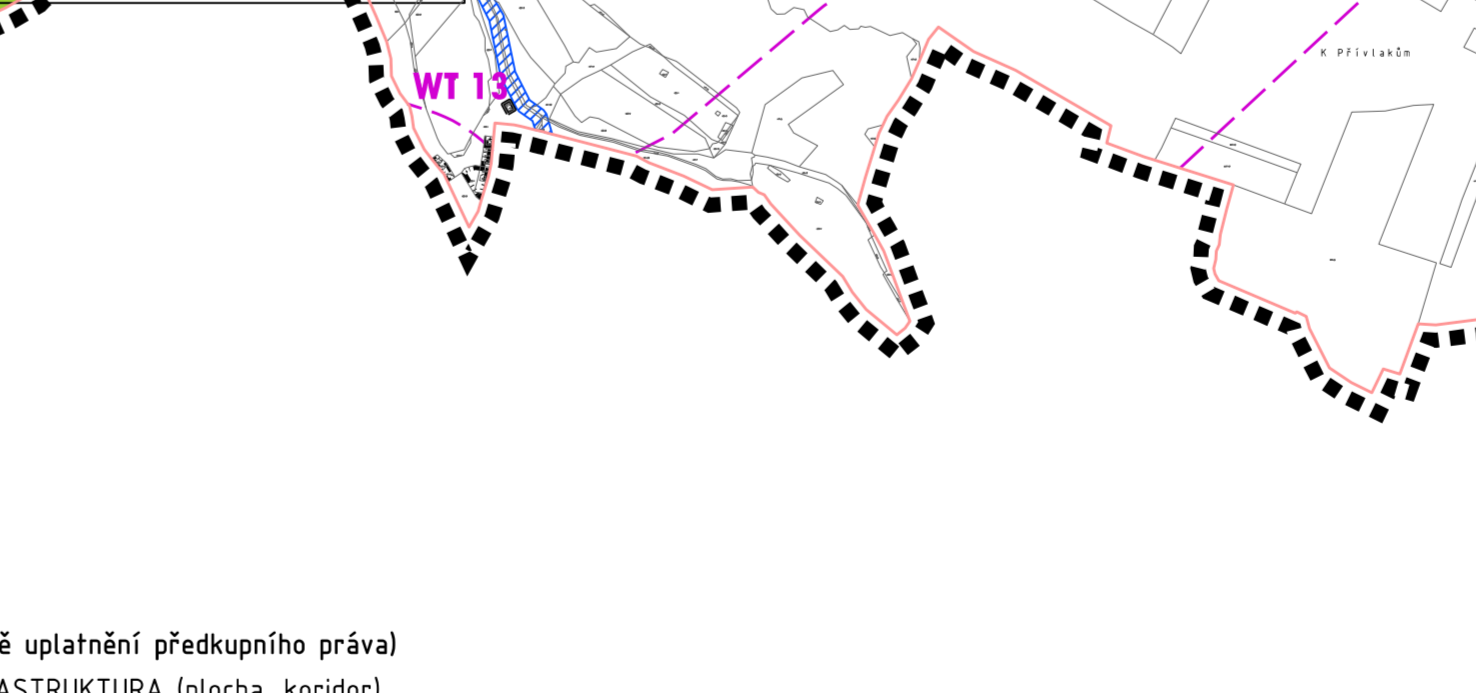
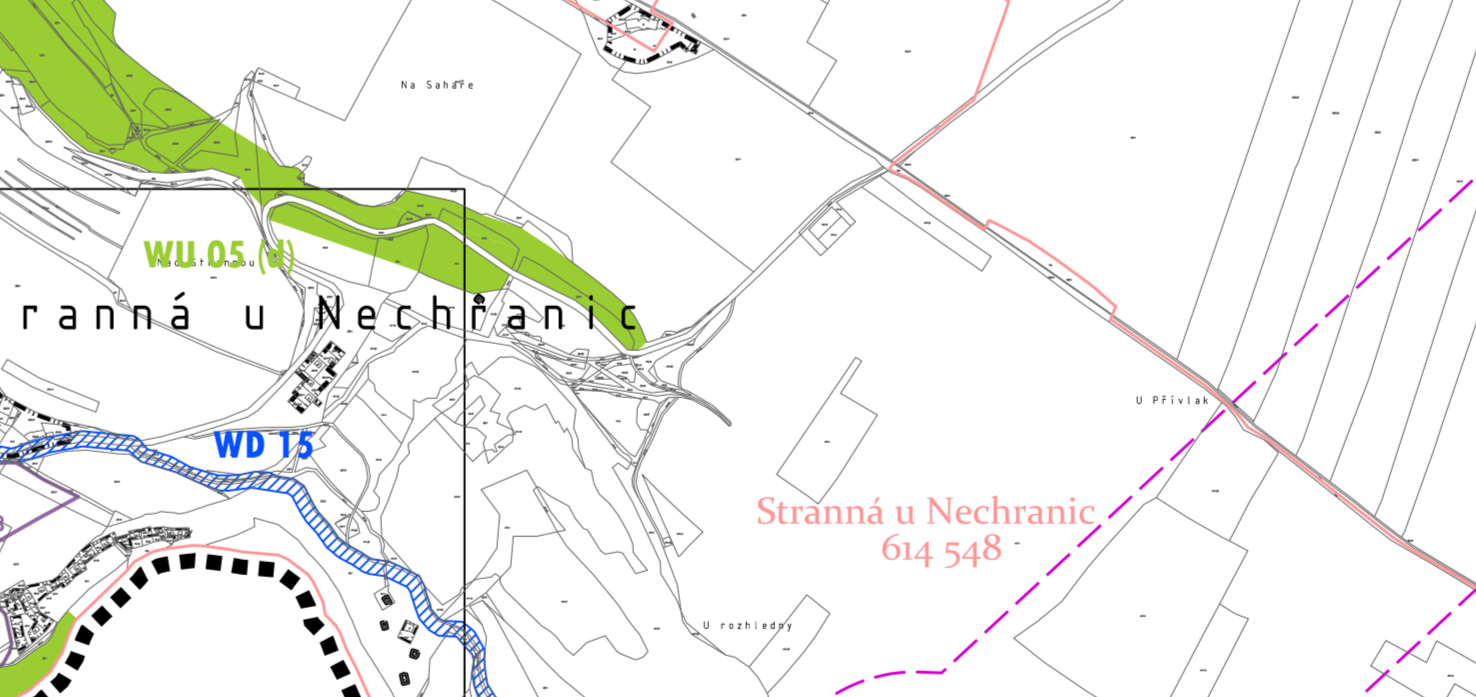
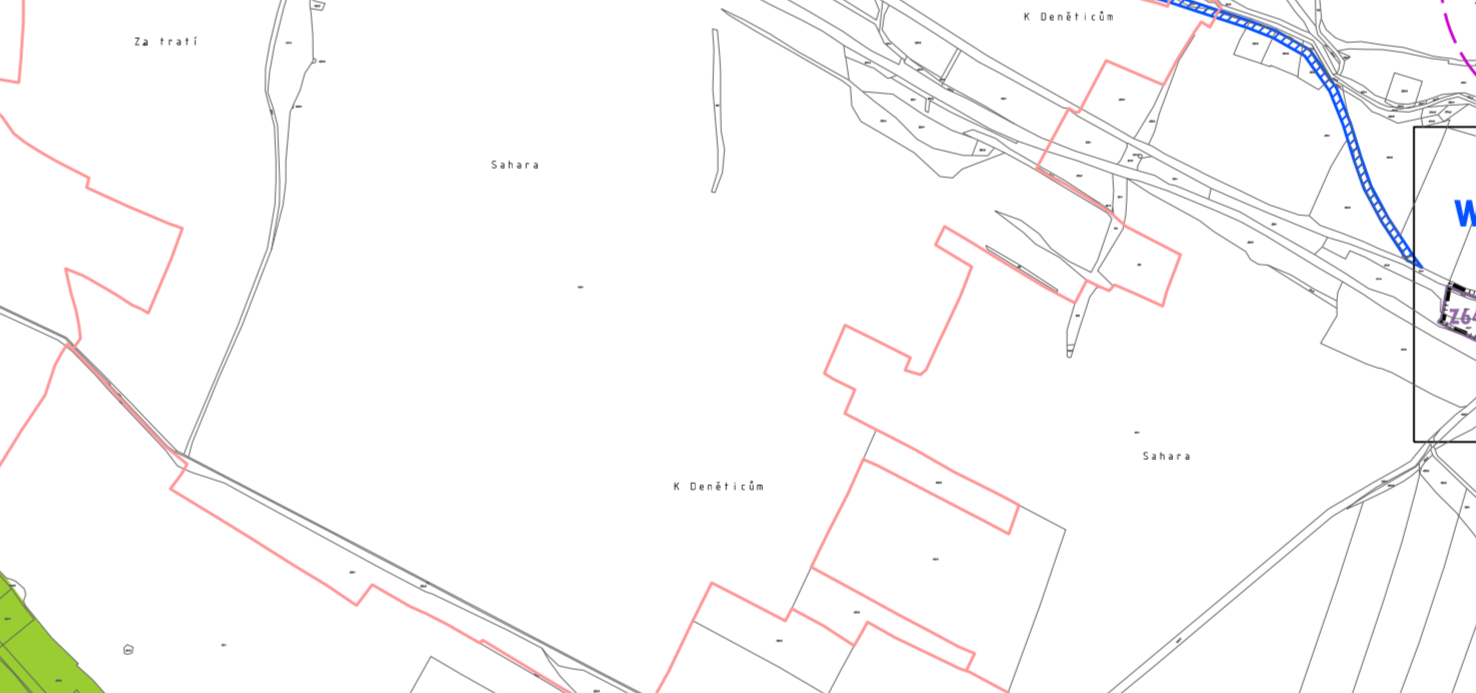
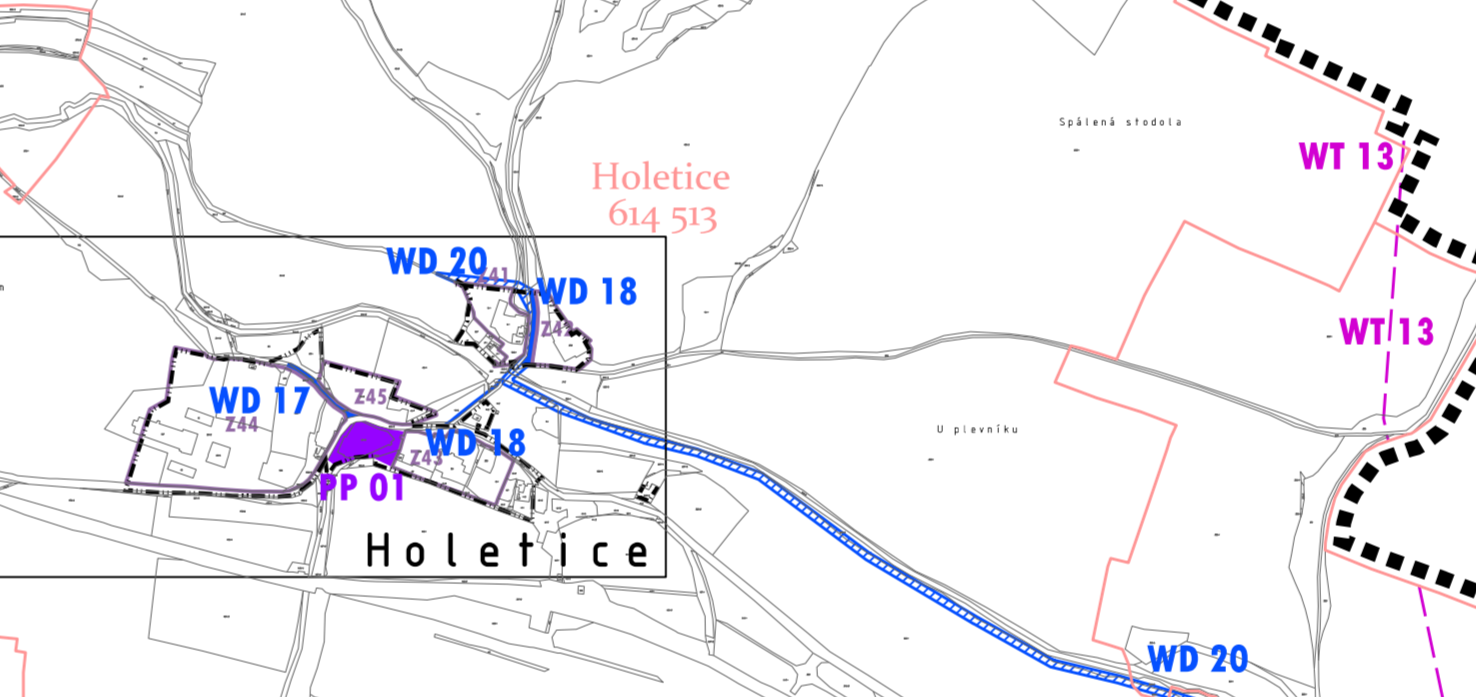
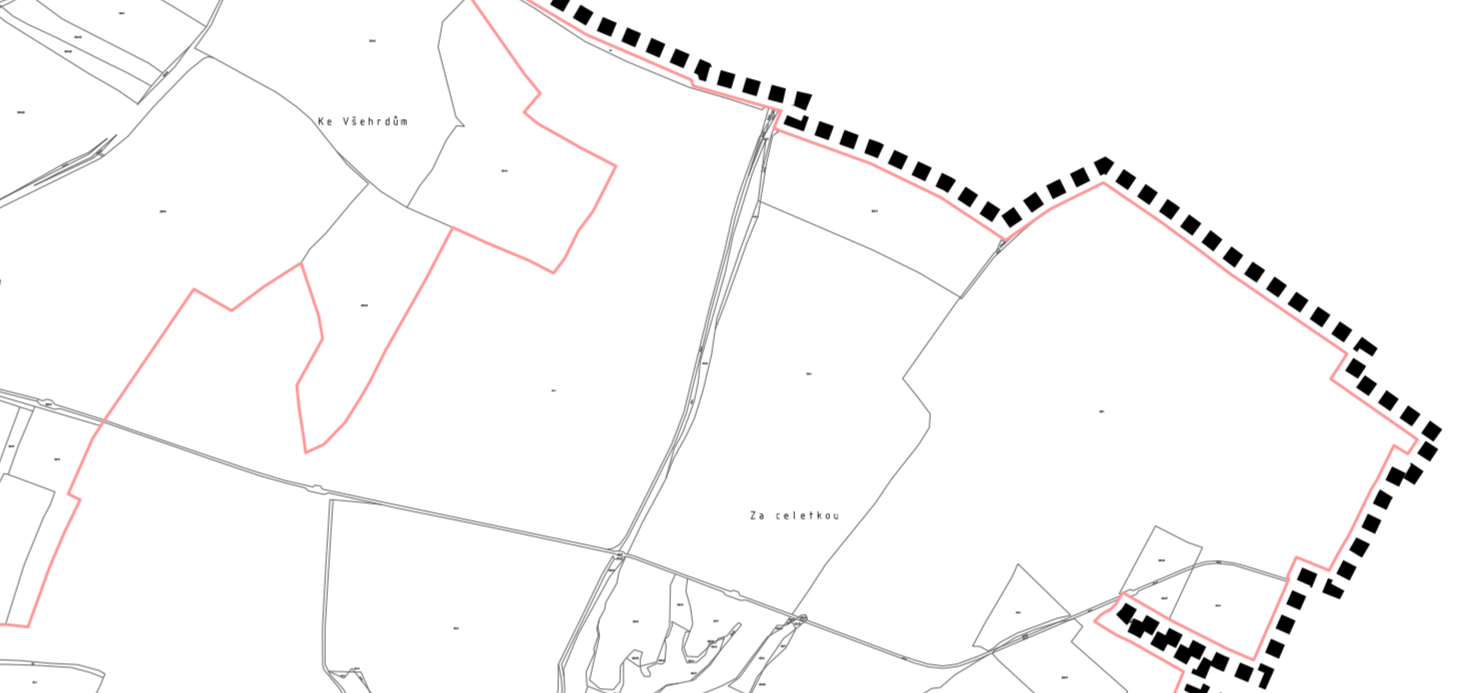

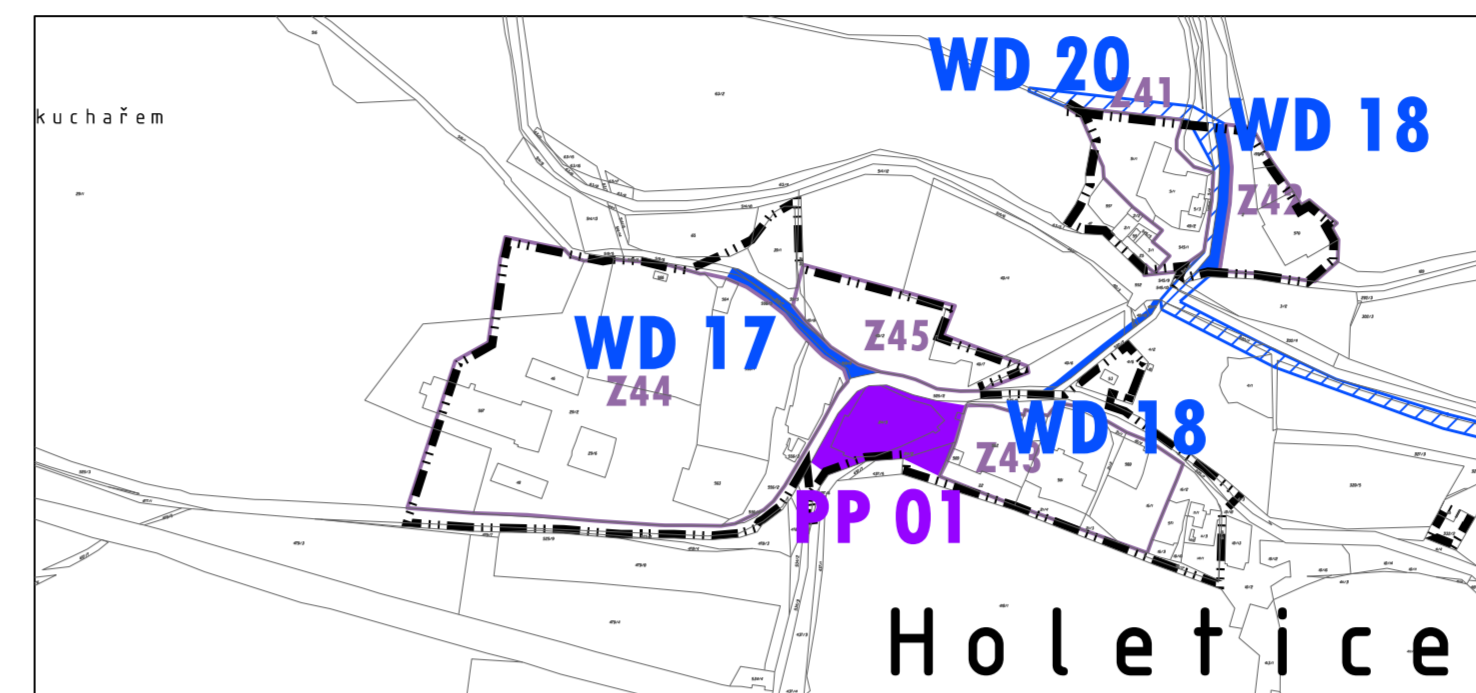
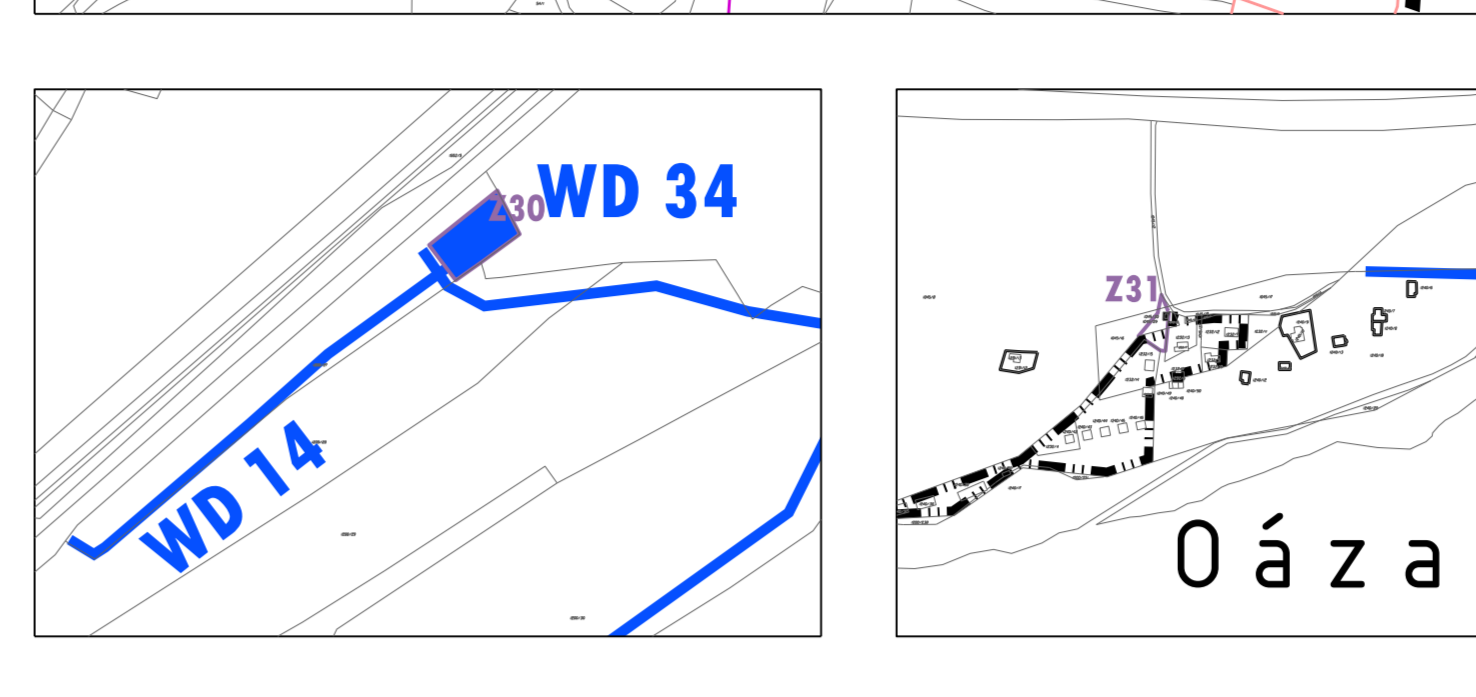
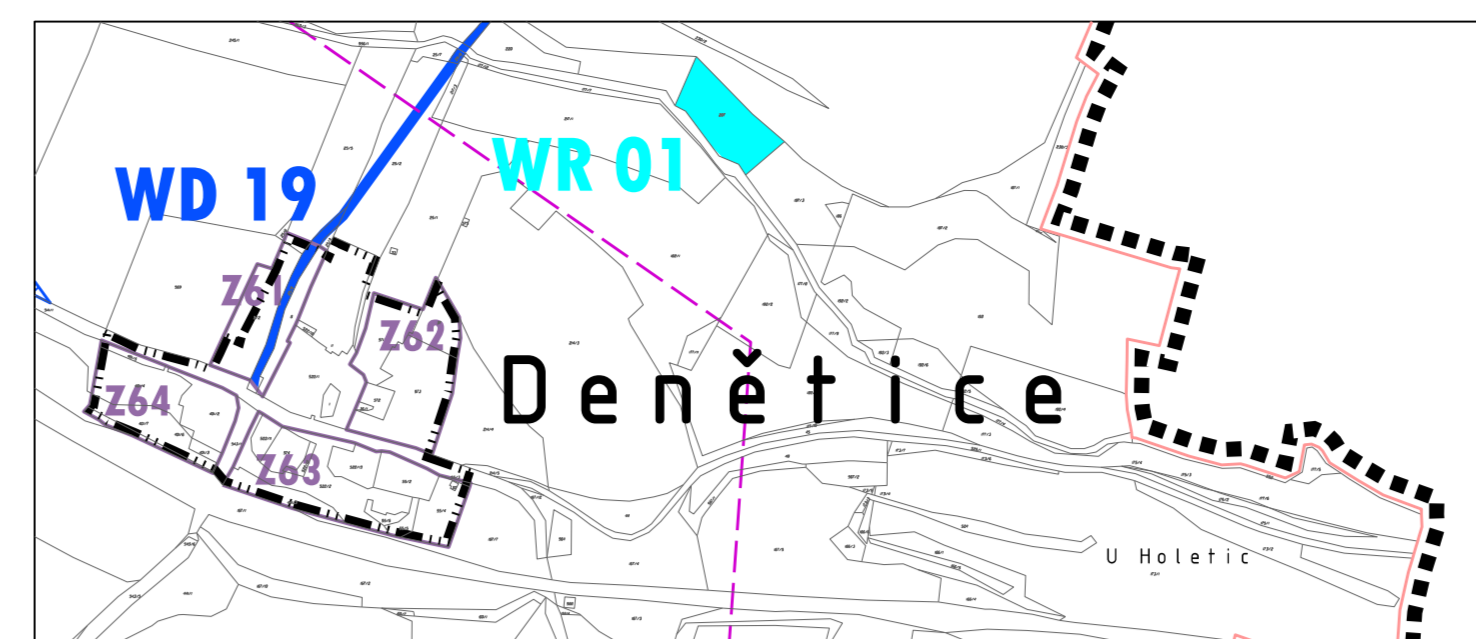


Věřejné prospěšné stavby a opatření s uplatněním předkupního práva

WD	WT
WD 01	WT 01
WD 02	WT 02
WD 03	WT 03
WD 04	WT 04
WD 05	WT 05
WD 06	WT 06
WD 07	WT 07
WD 08	WT 08
WD 09	WT 09
WD 10	WT 10
WD 11	WT 11
WD 12	WT 12
WD 13	WT 13
WD 14	WT 14
WD 15	WT 15
WD 16	WT 16
WD 17	WT 17
WD 18	WT 18
WD 19	WT 19
WD 20	WT 20
WD 21	WT 21
WD 22	WT 22
WD 23	WT 23
WD 24	WT 24
WD 25	WT 25
WD 26	WT 26
WD 27	WT 27
WD 28	WT 28
WD 29	WT 29
WD 30	WT 30
WD 31	WT 31
WD 32	WT 32
WD 33	WT 33
WD 34	WT 34



VÝŘEZY LOKALIT
M 1 : 5 000



SEZNAM ROZVOJOVÝCH PLOCH

- ZASTAVITELNÉ PLOCHY**
- k.ú. Březno u Chomutova
- Z1 BŘEZNO - LESNÍ
 - Z2 BŘEZNO - POD LESEM 1
 - Z3 BŘEZNO - POD LESEM 2
 - Z4 BŘEZNO - ŽĚKOVA
 - Z5 BŘEZNO - BRANSKÁ
 - Z6 BŘEZNO - BRANSKÁ, ZAHRADY
 - Z7 BŘEZNO - HUSOVA
 - Z8 BŘEZNO - U ZRCADLA
 - Z9 BŘEZNO - NERUDOVA
 - Z10 BŘEZNO - CHOMUTOVSKÁ
 - Z11 BŘEZNO - POD ZAHRADAMI
 - Z12 BŘEZNO - VÝCHOD
 - Z13 BŘEZNO - ŠTEFÁNKOVA
 - Z14 BŘEZNO - U ŽERACÍ STANKE
 - Z15 BŘEZNO - U NÁDRAŽÍ
 - Z16 BŘEZNO - GEN. SVOBODY
 - Z17 BŘEZNO - U RYBNÍČKY
 - Z18 BŘEZNO - HRŠTĚ ZA ŠKOLOU
 - Z19 BŘEZNO - ZA FOTBALOVÝM HRŠTĚM
 - Z20 BŘEZNO - U FOTBALOVÉHO HRŠTĚ
 - Z21 BŘEZNO - REGULÁČNÍ STANKE
 - Z22 STŘEZOV - STŘED
 - Z23 KOPČEK
 - Z24 NECHRANICE - U HL. CESTY
 - Z25 NECHRANICE - REKREACE ZA NÁM.
 - Z26 NECHRANICE -
 - Z27 NECHRANICE - ZA ŽELEZNIČNÝM NÁSPHM
 - Z28 VÝČEK - LÍNEA
 - Z29 MODRÁ ŠTIKA
 - Z30 PARKOVISTĚ RYBÁŘI - ČACHOVICKÁ ZÁTOKA
 - Z31 OSADA DÁZA
 - Z32 PARKOVISTĚ NECHRANICE
 - Z33 PARKOVISTĚ KAŠTANOVÁ
 - Z34 PARKOVISTĚ U HRBITOVA
 - Z35 STŘEZOV -
 - Z36 BŘEZNO - ZÁPAD U ČOV
 - Z37 STŘEZOV SEVER - BÝV. ZEM. AREÁL
- k.ú. Holetice
- Z41 HOLETICE - ZA VODOU 1
 - Z42 HOLETICE - ZA VODOU 2
 - Z43 HOLETICE - STARÁ OBEC
 - Z44 HOLETICE - BÝV. ZEM. AREÁL
 - Z45 HOLETICE -
- k.ú. Stranná u Nechranice
- Z51 STRANNÁ - V ZATÁČCE
 - Z52 STRANNÁ
 - Z53 STRANNÁ - REKREACE VÝCHOD
 - Z54 STRANNÁ - ZA KOSTELEM
 - Z55 STRANNÁ - PARKOVISTĚ
 - Z56 STRANNÁ - REKREACE U OHŘE
- k.ú. Denětice
- Z61 DENĚTICE - SEVER 1
 - Z62 DENĚTICE - SEVER 2
 - Z63 DENĚTICE - JIH
 - Z64 DENĚTICE - JIH
- PLOCHY PŘESTAVBY**
- P1 BŘEZNO - ŠTEFÁNKOVA
 - P2 BŘEZNO - POD ZAHRADAMI
 - P3 BŘEZNO - U REGULÁČNÍ STANKE
 - P4 STŘEZOV - ŽEHLEČSKÝ AREÁL
 - P5 NECHRANICE - NAD PŘEPÁDEM
 - P6 NECHRANICE - ZÁŘÍZENÍ STAVENŠTĚ
 - P7 BŘEZNO - NAD HRBITOVEM
- REZERVY**
- k.ú. Březno u Chomutova
- R1 BŘEZNO - VÝCHOD, REZERVA

LEGENDA

STAVBY (NAVN)

veřejné prospěšné stavby a opatření

plochy a koridory s možností vyvlastnění (případně uplatnění předkupního práva)

- WD DOPRAVNÍ INFRASTRUKTURA (plocha, koridor)
- WT TECHNICKÁ INFRASTRUKTURA
- WU ZALOŽENÍ PŘIVOD ŮSES
- VA OPATŘENÍ KE ZVYŠOVÁNÍ RETENČNÍCH SCHOPNOSTÍ ŮZEMÍ

plochy a koridory pouze s možností uplatnění předkupního práva

- PO OBĚANSKÉ VYBAVENÍ - VEŘEJNÁ INFRASTRUKTURA
- PP VEŘEJNÁ PROSTRANSTVÍ

mapový podklad a hranice

- KATASTRÁLNÍ MAPA
- HRANICE ŘEŠENÉHO ŮZEMÍ
- ZASTAVĚNÉ ŮZEMÍ - k 18.2019
- ZASTAVITELNÉ PLOCHY
- PŘESTAVBOVÉ PLOCHY

Zápis o územní územní plánovací dokumentace

Název dokumentace:	Územní plán Březno
Opisná územní územní plánovací dokumentace vydaná:	Zastupitelstvem obce Březno
Poradové číslo poslední změny:	1
Název územní územní územní plánovací dokumentace:	Obec Březno
Opisná územní územní plánovací dokumentace vydaná:	Obec Březno
Poradové číslo poslední změny:	1
Název územní územní územní plánovací dokumentace:	Obec Březno
Opisná územní územní plánovací dokumentace vydaná:	Obec Březno
Poradové číslo poslední změny:	1

BŘEZNO

ÚZEMNÍ PLÁN

3

OPLOCHY PŘESTAVBY

REZERVY

18.2019

1:5000