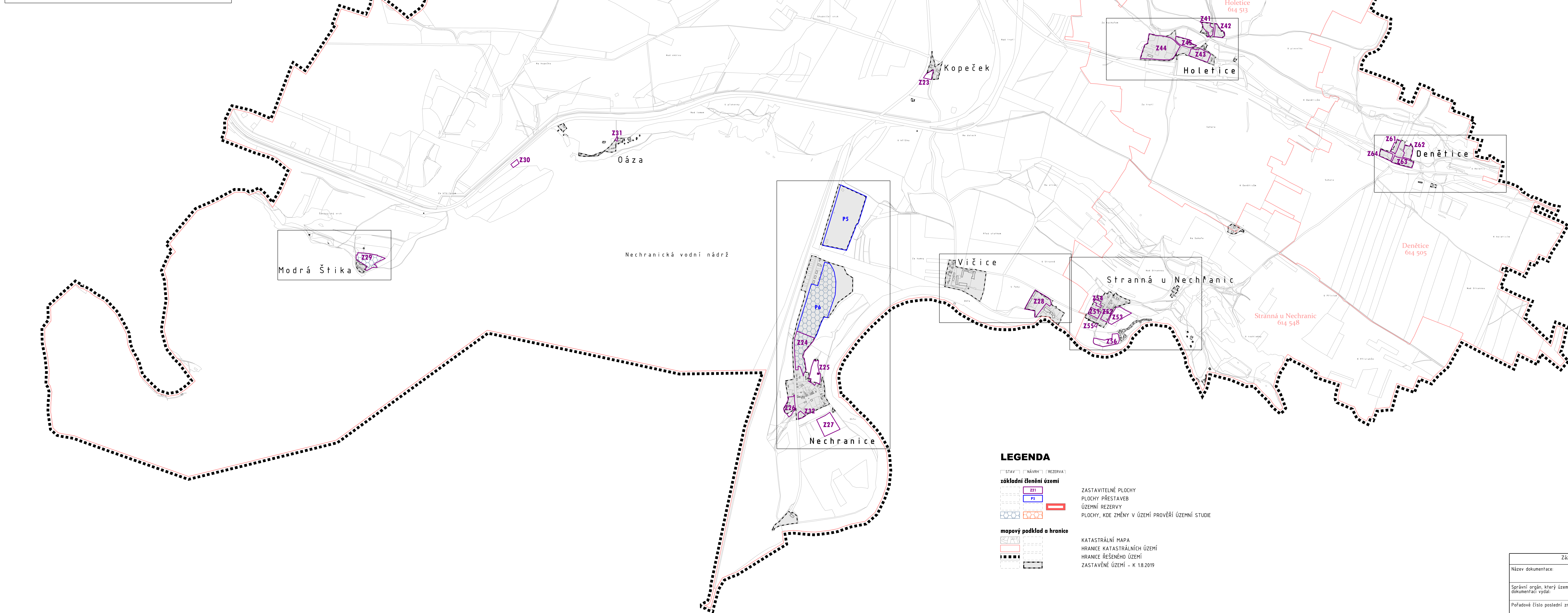
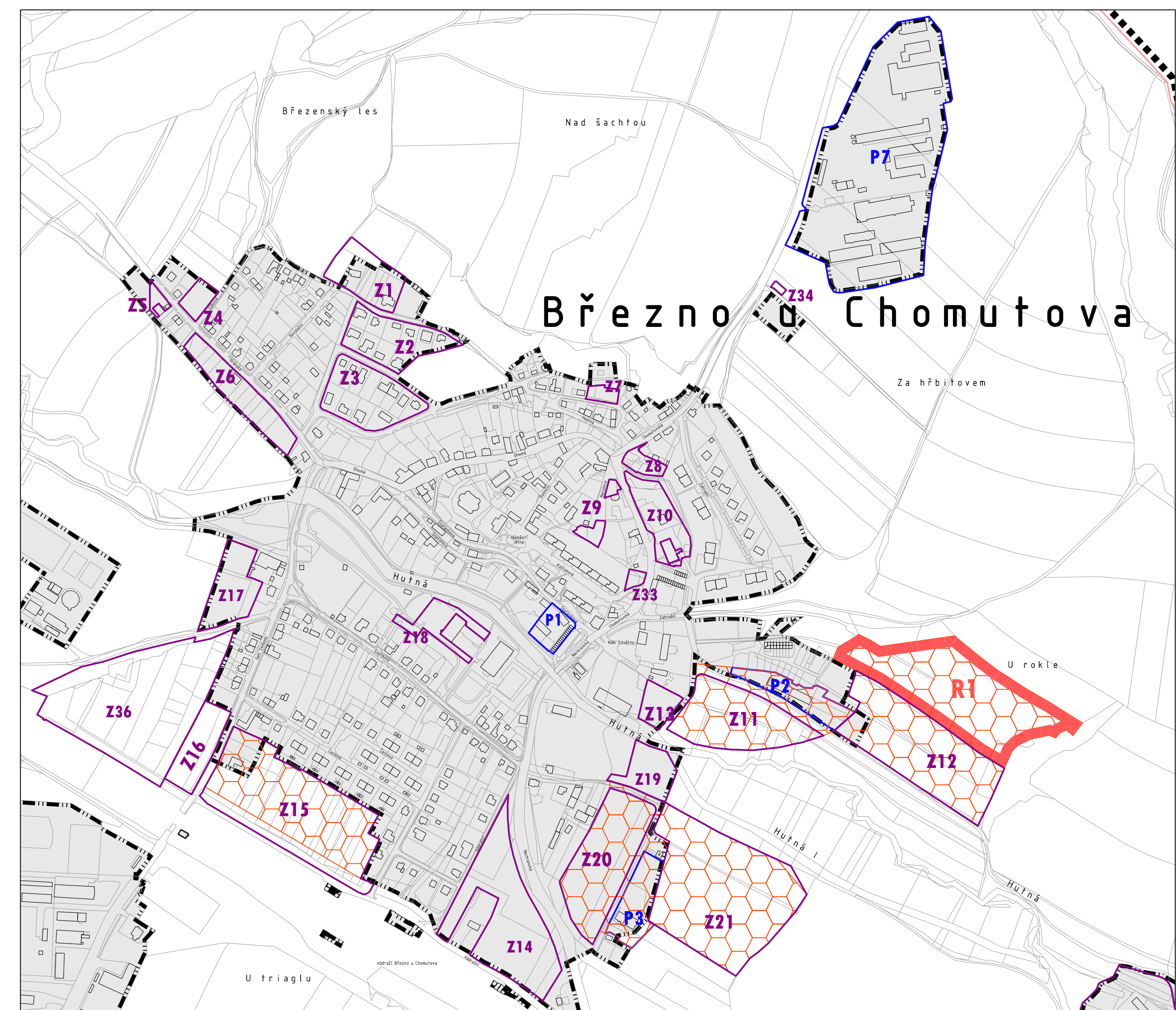
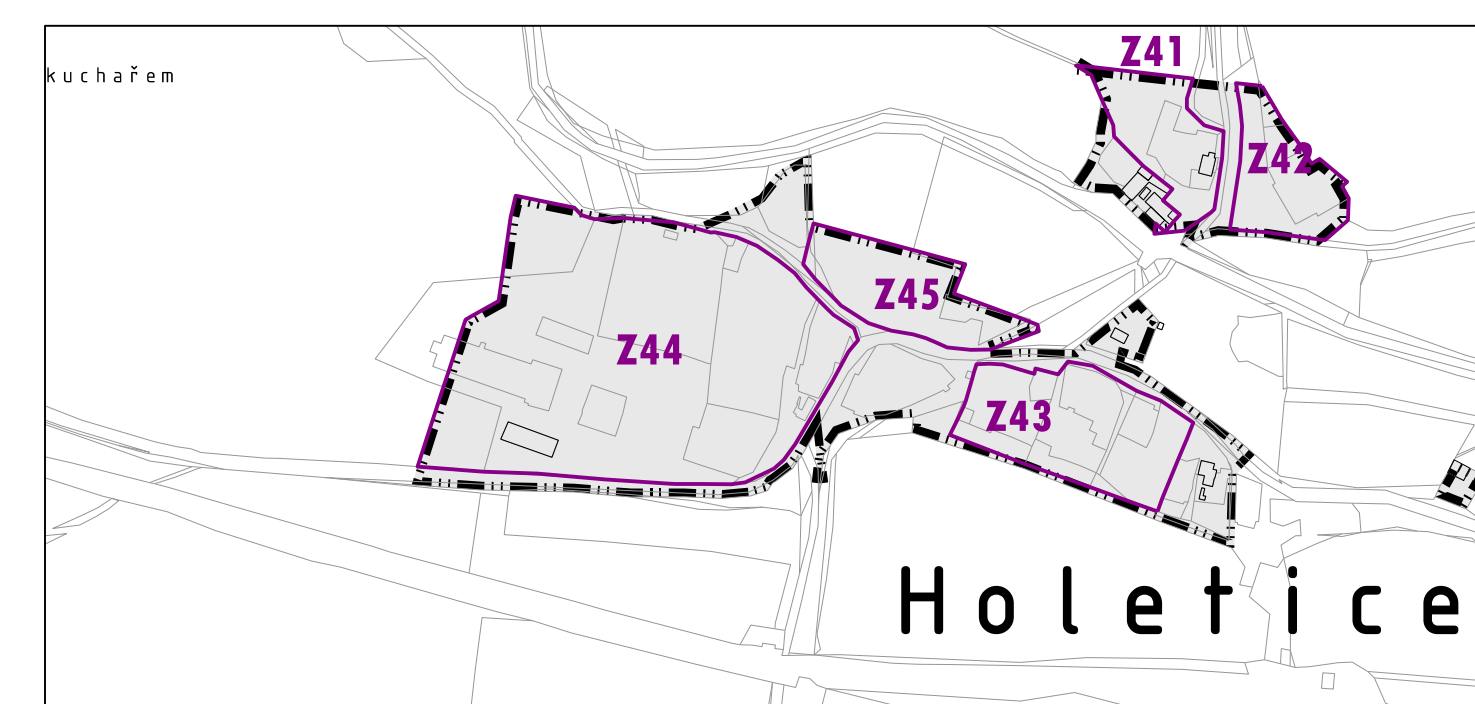
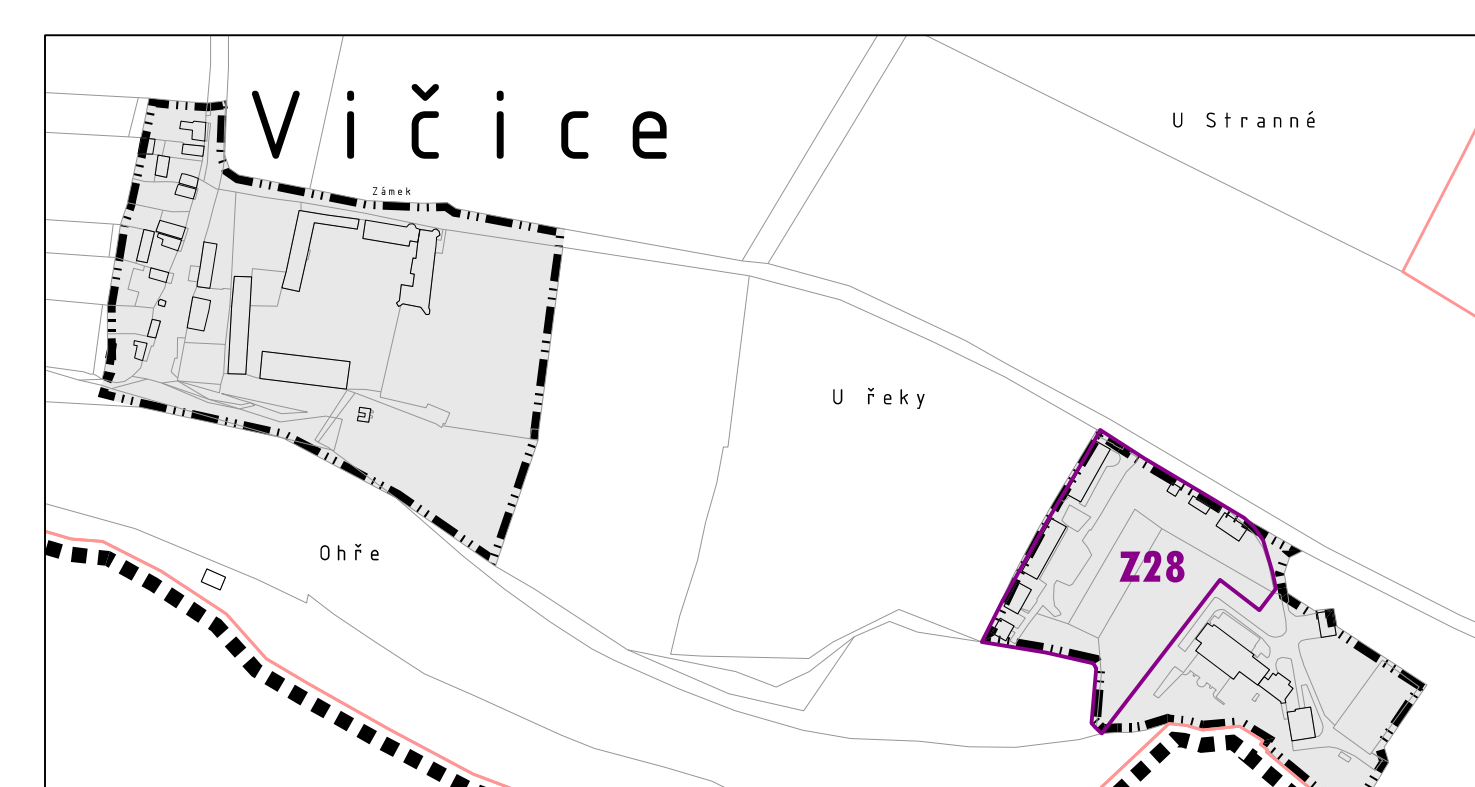
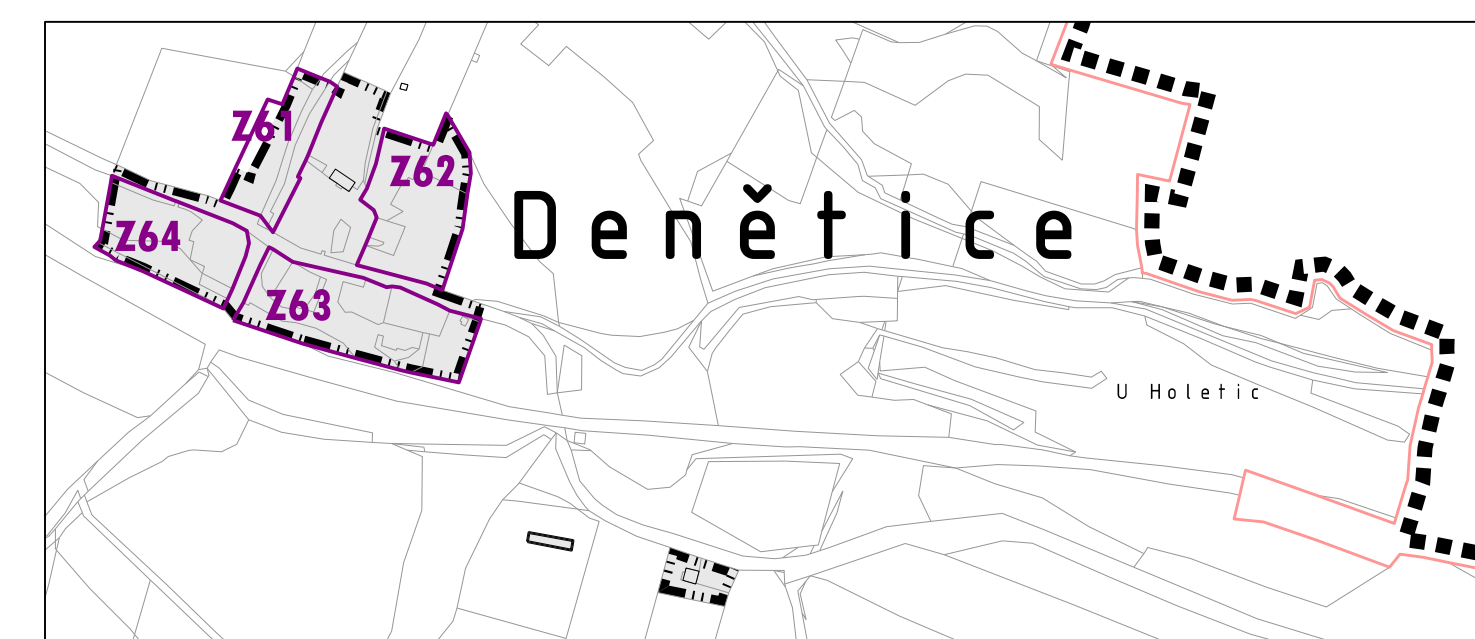
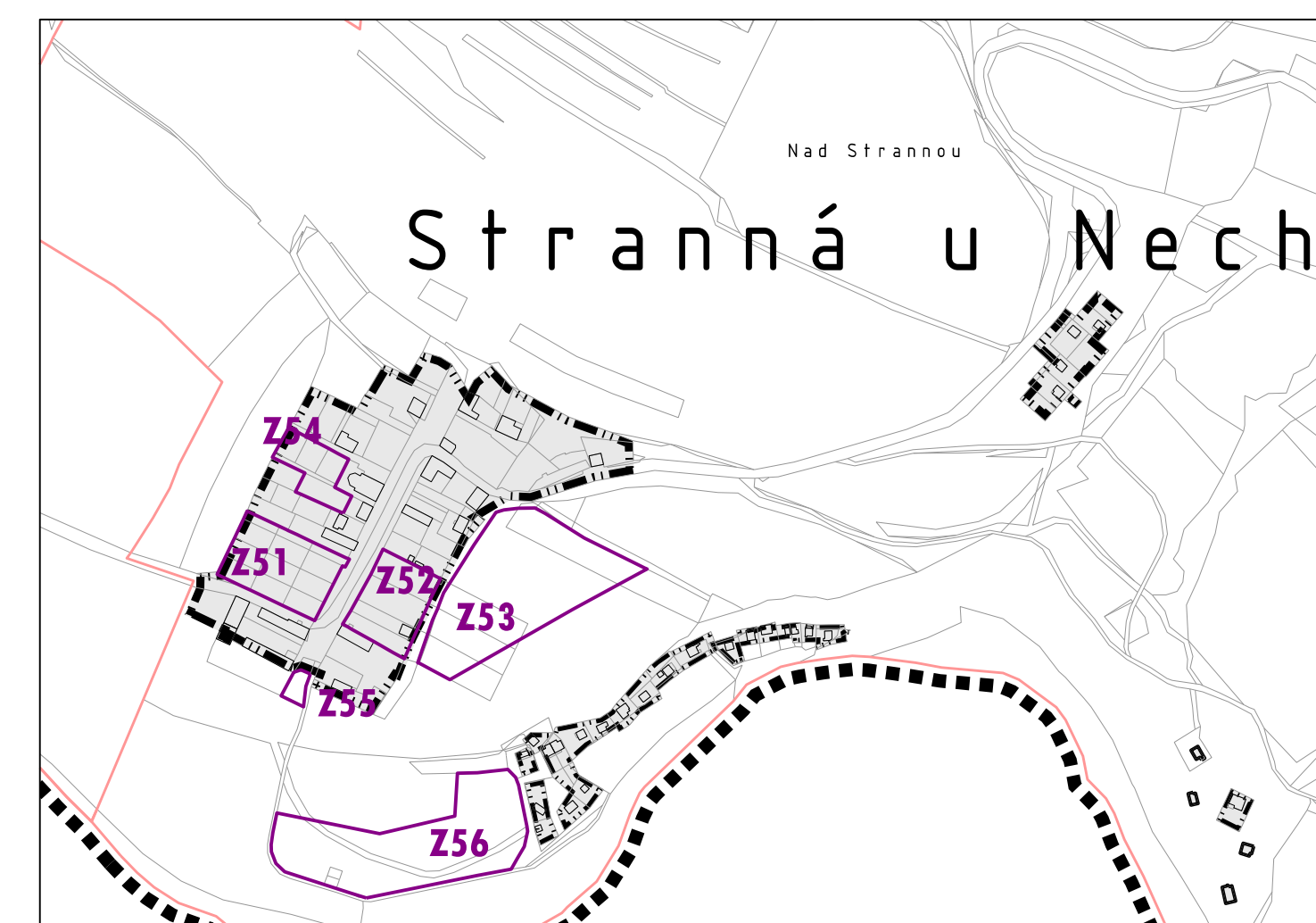
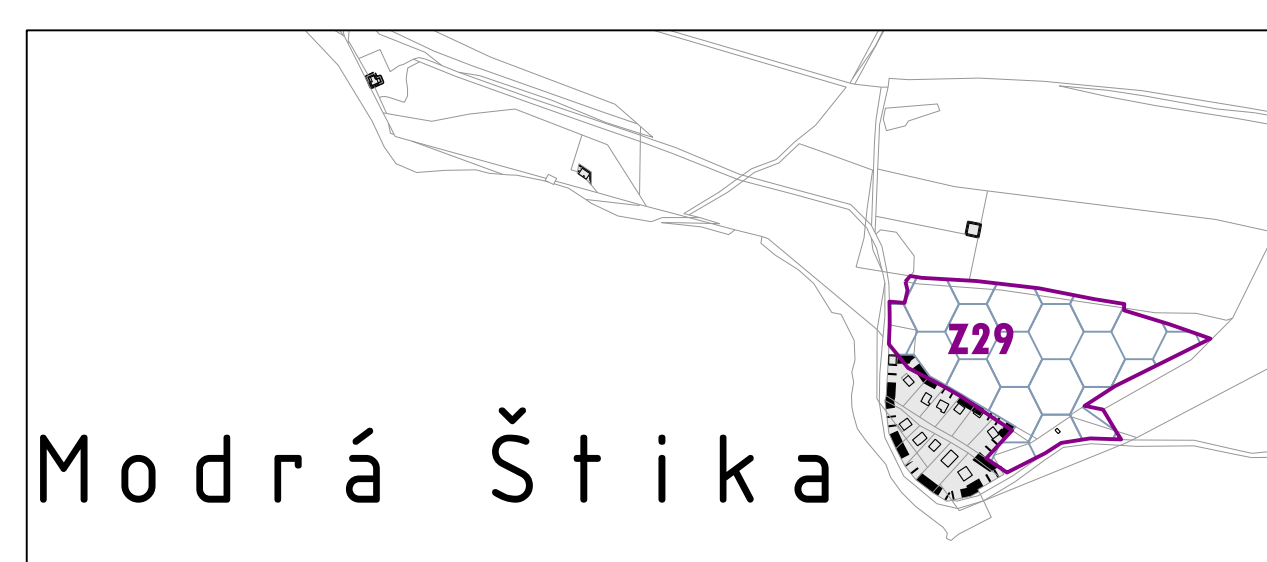
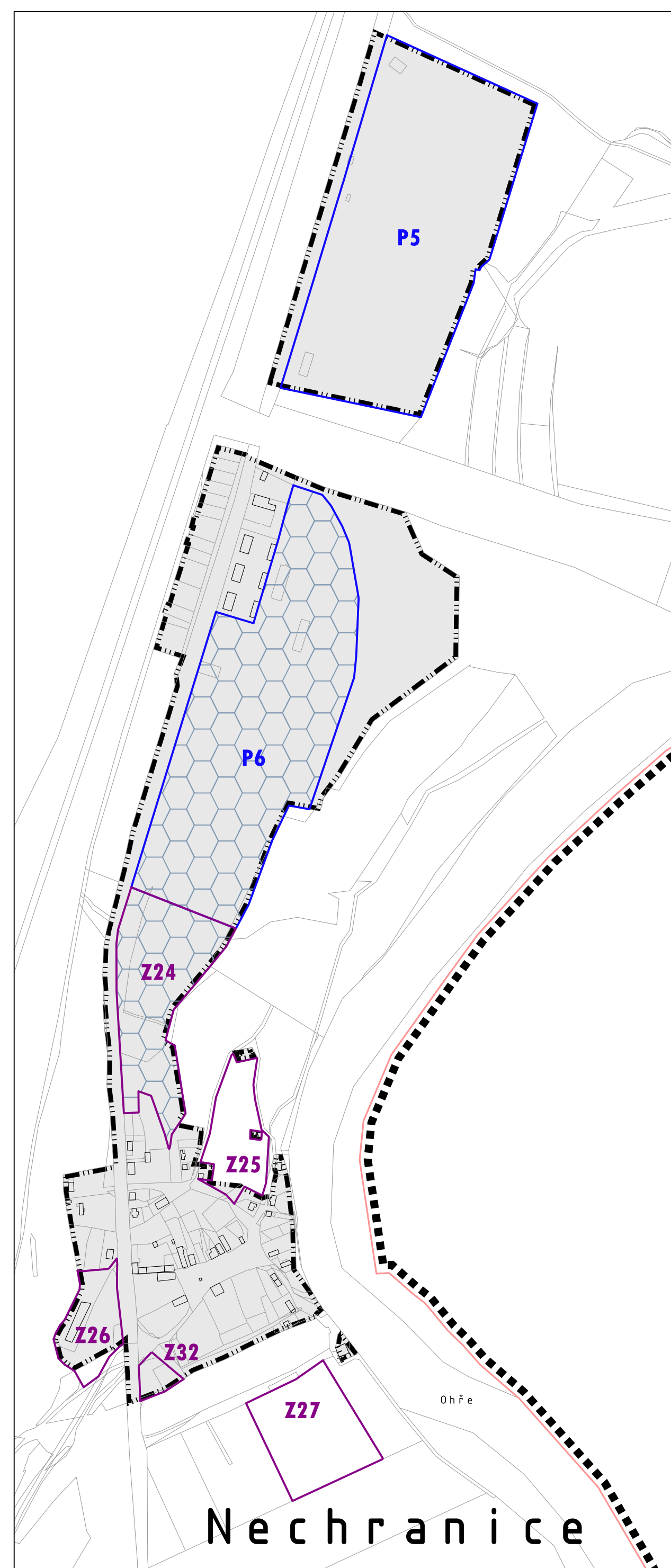


VÝŘEZY LOKALIT
M 1 : 5 000



LEGENDA

STAV	NÁVRH	REZERVA
základní členění území		
ZASTAVITELNÉ PLOCHY	PLOCHY PŘESTAVB	ÚZEMNÍ REZERVA
PLOCHY, KDE ZMĚNY V ÚZEMÍ PROVĚŘÍ ÚZEMNÍ STUDIE		
mapový podklad a hranice		
KATASTRÁLNÍ MAPA	HRANICE KATASTRÁLNÍCH ÚZEMÍ	HRANICE ŘEŠENÉHO ÚZEMÍ
ZASTAVĚNÉ ÚZEMÍ - K 18.2019		

SEZNAM ROZVOJOVÝCH PLOCH

- ZASTAVITELNÉ PLOCHY**
- k.ú. Březno u Chomutova**
- Z1 BŘEZNO - LEŠNÍ
 - Z2 BŘEZNO - POD LESEM 1
 - Z3 BŘEZNO - POD LESEM 2
 - Z4 BŘEZNO - ŽIŽKOVA
 - Z5 BŘEZNO - BRÁNSKÁ
 - Z6 BŘEZNO - BRÁNSKÁ, ZAHRADY
 - Z7 BŘEZNO - MUSOVA
 - Z8 BŘEZNO - U ŽRÁDKALA
 - Z9 BŘEZNO - NERUDOVA
 - Z10 BŘEZNO - CHOMUTOVSKÁ
 - Z11 BŘEZNO - POD ZAHRADAMI
 - Z12 BŘEZNO - VÝCHOD
 - Z13 BŘEZNO - ŠTEFÁNKOVA
 - Z14 BŘEZNO - U ČERPAČÍ STANICE
 - Z15 BŘEZNO - U NÁDRŽÍ
 - Z16 BŘEZNO - GEN. SVOBODY
 - Z17 BŘEZNO - U RYBNÍČKU
 - Z18 BŘEZNO - HRŠTĚ ZA ŠKOLOU
 - Z19 BŘEZNO - ZA FOTBALOVÝM HRŠTĚM
 - Z20 BŘEZNO - U FOTBALOVÉHO HRŠTĚ
 - Z21 BŘEZNO - REGULÁČNÍ STANICE
 - Z22 STŘEŽOV - STŘED
 - Z23 KOPČEK
 - Z24 NECHRANICE - U HL. CESTY
 - Z25 NECHRANICE - REKREACE ZA NÁM
 - Z26 NECHRANICE -
 - Z27 NECHRANICE - ZA ŽELEZNIČNÍM NÁSPEM
 - Z28 VÍČE - LÍHEŇ
 - Z29 MODRÁ ŠTÍKA
 - Z30 PARKOVIŠTĚ RYBÁŘI - ĚCHOVICKÁ ZÁTOKA
 - Z31 OSADA OÁZA
 - Z32 PARKOVIŠTĚ NECHRANICE
 - Z33 PARKOVIŠTĚ KAŠTANOVÁ
 - Z34 PARKOVIŠTĚ U HRBITOVA
 - Z35 STŘEŽOV -
 - Z36 BŘEZNO - ZÁPAD U ČOV
 - Z37 STŘEŽOV SEVER - BÝV. ZEM. AREÁL
- k.ú. Holetice**
- Z41 HOLETICE - ZA VODOU 1
 - Z42 HOLETICE - ZA VODOU 2
 - Z43 HOLETICE - STARÁ OBEČ
 - Z44 HOLETICE - BÝV. ZEM. AREÁL
 - Z45 HOLETICE -
- k.ú. Stranná u Nechranic**
- Z51 STRANNÁ - V ZATÁČCE
 - Z52 STRANNÁ
 - Z53 STRANNÁ - REKREACE VÝCHOD
 - Z54 STRANNÁ - ZA KOSTELEM
 - Z55 STRANNÁ - PARKOVIŠTĚ
 - Z56 STRANNÁ - REKREACE U OHŘE
- k.ú. Denětice**
- Z61 DENĚTICE - SEVER 1
 - Z62 DENĚTICE - SEVER 2
 - Z63 DENĚTICE - JIH
 - Z64 DENĚTICE - JIH
- PLOCHY PŘESTAVB**
- P1 BŘEZNO - ŠTEFÁNKOVA
 - P2 BŘEZNO - POD ZAHRADAMI
 - P3 BŘEZNO - U REGULÁČNÍ STANICE
 - P4 STŘEŽOV - ŽEMĚLŤSKÝ AREÁL
 - P5 NECHRANICE - NAD PŘEPADEM
 - P6 NECHRANICE - ZAŘÍZENÍ STAVENIŠTĚ
 - P7 BŘEZNO - NAD HRBITOVEM
- REZERVA**
- k.ú. Březno u Chomutova**
- R1 BŘEZNO - VÝCHOD, REZERVA

Název dokumentace:	Zápis o územní územní příslušnosti dokumentace
Územní plán Březno	Územní plán Březno
Úplné znění po vydání změny č.1	Úplné znění po vydání změny č.1
Správní orgán, který územní příslušnost dokumentaci vydal:	Zastupitelstvo obce Březno
Podle čísla poslední změny:	1
Nabytí účinnosti:	
Oprávněná úřední osoba pořizovatele:	Referent Magistrátu města Chomutova
Funkce:	Štefan Rozsypal
Jméno:	Martha
Příjmení:	Václavová
Podpis a otisk úředního razítka:	

BŘEZNO
ÚZEMNÍ PLÁN

ÚPLNÉ ZNĚNÍ PO VYDÁNÍ ZMĚNY Č.1

ZÁKLADNÍ ČLENĚNÍ ÚZEMÍ

1:5000