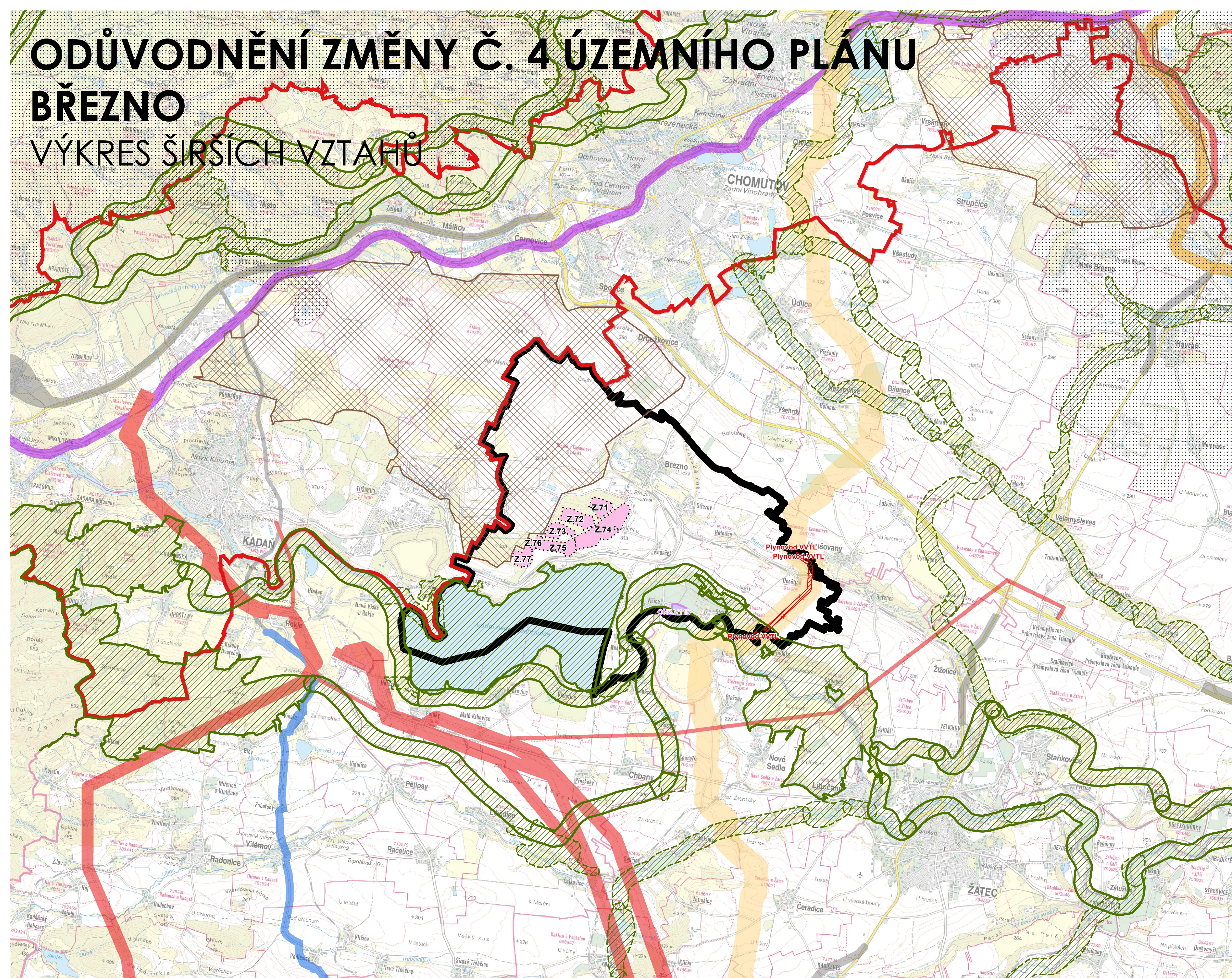




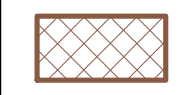












ODŮVODNĚNÍ ZMĚNY Č. 4 ÚZEMNÍHO PLÁNU BŘEZNO VÝKRES ŠIRŠÍCH VZTAHŮ



LEGENDA

-  ŘEŠENÉ ÚZEMÍ (HRANICE SPRÁVNÍHO ÚZEMÍ OBCE)
- PLOCHY A KORIDORY VYMEZENÉ ZMĚNOU ÚP**
-  KORIDOR VYMEZENÝ NADŘÁZENOU DOKUMENTACÍ ZPŘESNĚNÝ ÚZEMNÍM PLÁNEM
-  ZASTAVITELNÁ PLOCHA
-  KORIDOR RUŠENÝ
- ROZVOJOVÉ A SPECIFICKÉ OBLASTI, ROZVOJOVÉ OSY DLE ZÚR ÚSTECKÉHO KRAJE**
-  ROZVOJOVÉ PLOCHY - ASANACE - REPUBLIKOVÉHO VÝZNAMU
-  ROZVOJOVÉ OSY REPUBLIKOVÉHO VÝZNAMU
-  SPECIFICKÉ OBLASTI REPUBLIKOVÉHO VÝZNAMU
- PLOCHY A KORIDORY NADMÍSTNÍHO VÝZNAMU DLE ZÚR ÚSTECKÉHO KRAJE**
-  PRVKY NADREGIONÁLNÍHO ÚSES
-  PRVKY REGIONÁLNÍHO ÚSES
-  DOPRAVNÍ INFRASTRUKTURA - SILNIČNÍ
-  DOPRAVNÍ INFRASTRUKTURA - ŽELEZNIČNÍ
-  TECHNICKÁ INFRASTRUKTURA - ELEKTROENERGETIKA
-  TECHNICKÁ INFRASTRUKTURA - ROPOVOD
-  TECHNICKÁ INFRASTRUKTURA - ZÁSOBOVÁNÍ PLYNEM
-  TECHNICKÁ INFRASTRUKTURA - ZÁSOBOVÁNÍ VODOU

ZÁZNAM O ÚČINNOSTI	
Označení správního orgánu, který změnu č. 4 Územního plánu Brezno vydal:	Zastupitelstvo obce Brezno
Datum nabytí účinnosti změny č. 4 Územního plánu Brezno	
Oprávněná úřední osoba pořizovatele:	
Jméno a příjmení:	Martina Valešová
Funkce:	Referent Odboru rozvoje a investic Magistrátu města Chomutova
Podpis a otisk úředního razítka:	

ODŮVODNĚNÍ ZMĚNY Č. 4 ÚZEMNÍHO PLÁNU BŘEZNO		
Pořizovatel:	Magistrát města Chomutova	datum
Projektant:	Ing. Eduard Žaluda	V/2024
Zhotovitel:	ŽALUDA, projektová kancelář	měřítko
Autorský kolektiv:	Ing. Eduard Žaluda, Ing. arch. Alena Švandelíková, RNDr. Ing. Miroslav Vříška, Ing. arch. Rostislav Aubrecht Mgr. Michal Bobr	1 : 50 000
VÝKRES ŠIRŠÍCH VZTAHŮ	paré	výkres č. 2