









LEGENDA





ÚZEMNÍ PLÁN OBCE MÁLKOV

-  hranice řešeného území
-  zastavěné území
-  plochy změn v území dle změny č. 3 ÚPO Málkov
-  vyhlídkový bod








LIMITY VYUŽITÍ ÚZEMÍ

-  chráněné ložiskové území
-  ložisko nerostných surovin
-  sanace území ASA 1
-  územně ekologické limity těžby




KORIDORY

-  silniční koridor dle ZÚR
-  silniční koridor dle ÚPO Málkov
-  drážní koridor dle ZÚR
-  drážní koridor dle ÚPO Málkov

ÚZEMNÍ SYSTÉM EKOLOGICKÉ STABILITY

-  osa nadregionálního biokoridoru
-  vymezení nadregionálního biokoridoru dle ZÚR
-  regionální biocentrum
-  lokální ÚSES dle ÚP obcí
-  lokální ÚSES dle ÚPO Málkov funkční
-  lokální ÚSES dle ÚPO Málkov k vymezení
-  návaznost ÚSES Málkov

DOPRAVNÍ SYSTÉM

-  silnice I. třídy
-  silnice III. třídy
-  návaznost na ÚPO Málkov

SCHEMA	ORIENTACE S Z V J	ČÍSLO PARÉ
		RAZÍTKO

ING. ARCH. LADISLAV KOMRSKA ARCHITEKTONICKÝ ATELIER
PRAHA 4, MLADENOVŮVA 3234

NÁZEV ZAKÁZKY: ÚZEMNÍ PLÁN OBCE MÁLKOV - ZMĚNA Č. 3
MÍSTO ZAKÁZKY: MÁLKOV, ÚSTECKÝ KRAJ
POŘIZOVATEL: MAGISTRÁT MĚSTA CHOMUTOVA, ODBOR ROZVOJE A INVESTIC

ZAK.Č.: 626/2024
STUPEŇ: ZMĚNA Č. 3
DATUM: 20.9.2024
MĚŘITKO: 1 : 5 000

NÁZEV VÝKRESU: PŘÍLOHA: 2b

VÝKRES ŠIRŠÍCH VZTAHŮ