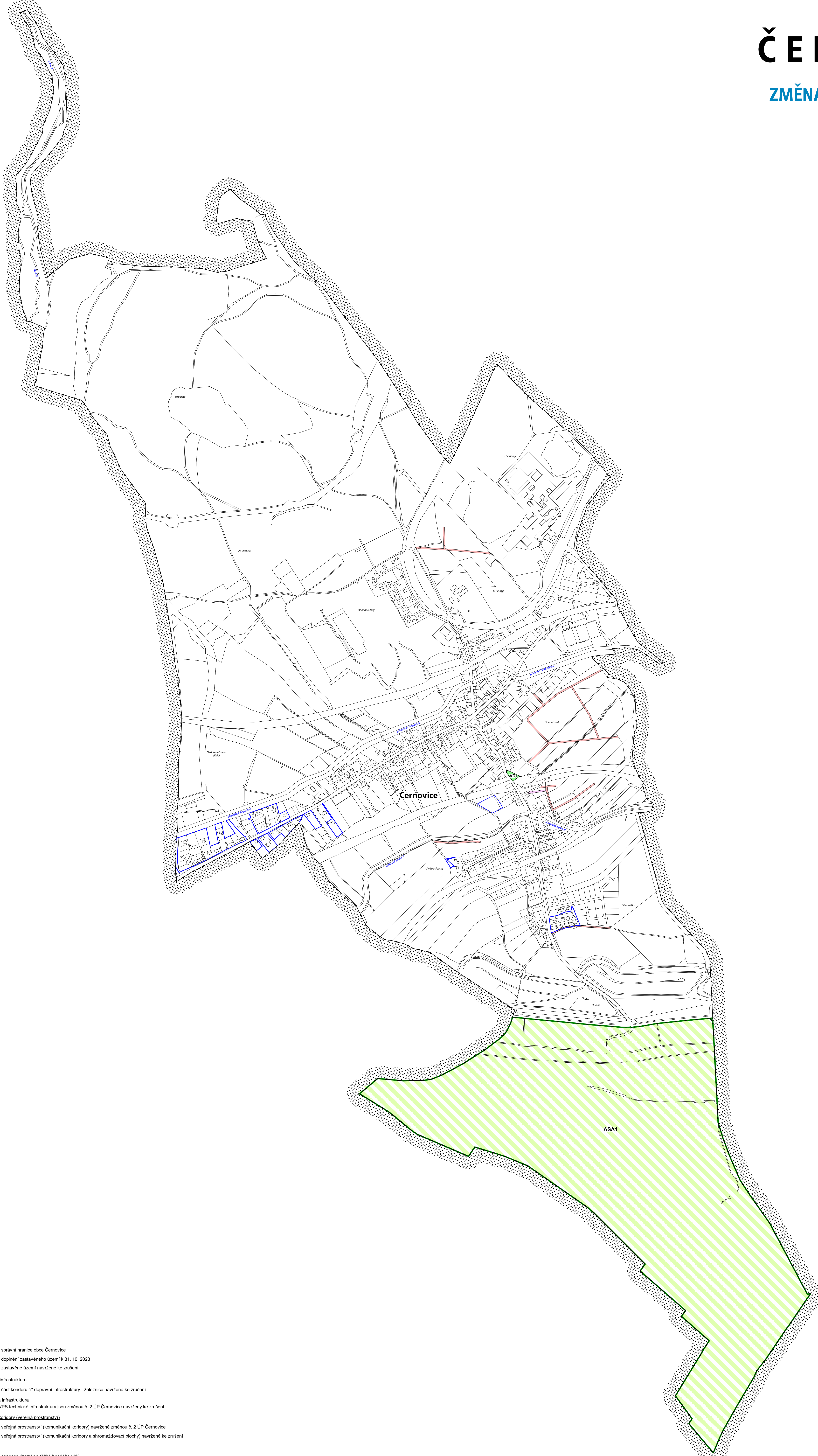


# ČERNOVICE

## ZMĚNA Č. 2 ÚZEMNÍHO PLÁNU

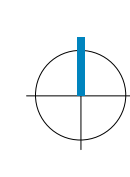



### Legenda

- správní hranice obce Černovice
- doplnění zastavěného území k 31. 10. 2023
- zastavěné území navržené ke zrušení
- Dopravní infrastruktura**
  - část koridoru "T" dopravní infrastruktury - železnice navržené ke zrušení
- Technická infrastruktura**
  - Všechny VPS technické infrastruktury jsou změnou č. 2 ÚP Černovice navrženy ke zrušení.
- Plochy a koridory (veřejná prostranství)**
  - veřejná prostranství (komunikační koridory) navržené změnou č. 2 ÚP Černovice
  - veřejná prostranství (komunikační koridory a shromazďovací plochy) navržené ke zrušení
- Asanace**
  - asanace území po těžbě hnědého uhlí

### ZÁZNAM O ÚČINNOSTI

Správní orgán, který změnu č. 2 územního plánu vydal:	Zastupitelstvo obce Černovice
Datum nabytí účinnosti změny č. 2 územního plánu:	
Jméno a příjmení, funkce oprávněné úřední osoby pořizovatele:	Ing. Lenka Petříková, vedoucí oddělení úřadu územního plánování, odbor rozvoje a investic, Magistrát města Chomutova
Podpis a otisk úředního razítka:	



**Architekti Černí | urbanistický atelier**

OBJEDAVATEL: Obec Černovice	PROJEKTANT: Mgr. Ing. arch. Zdeněk Černý
K.Ú.L.: Černovice u Chomutova	UVYBRACOVATEL: Ing. arch. Hana Černá
AVIZ: ÚZEMNÍ PLÁN ČERNOVICE Změna č. 2	ČASŤ: výřok
OPIS: Výkres veřejně prospěšných staveb, opatření a asanací	DATEX: červen 2024
	MÁŠTĚK: 1:5 000
	PAGE: 123/4