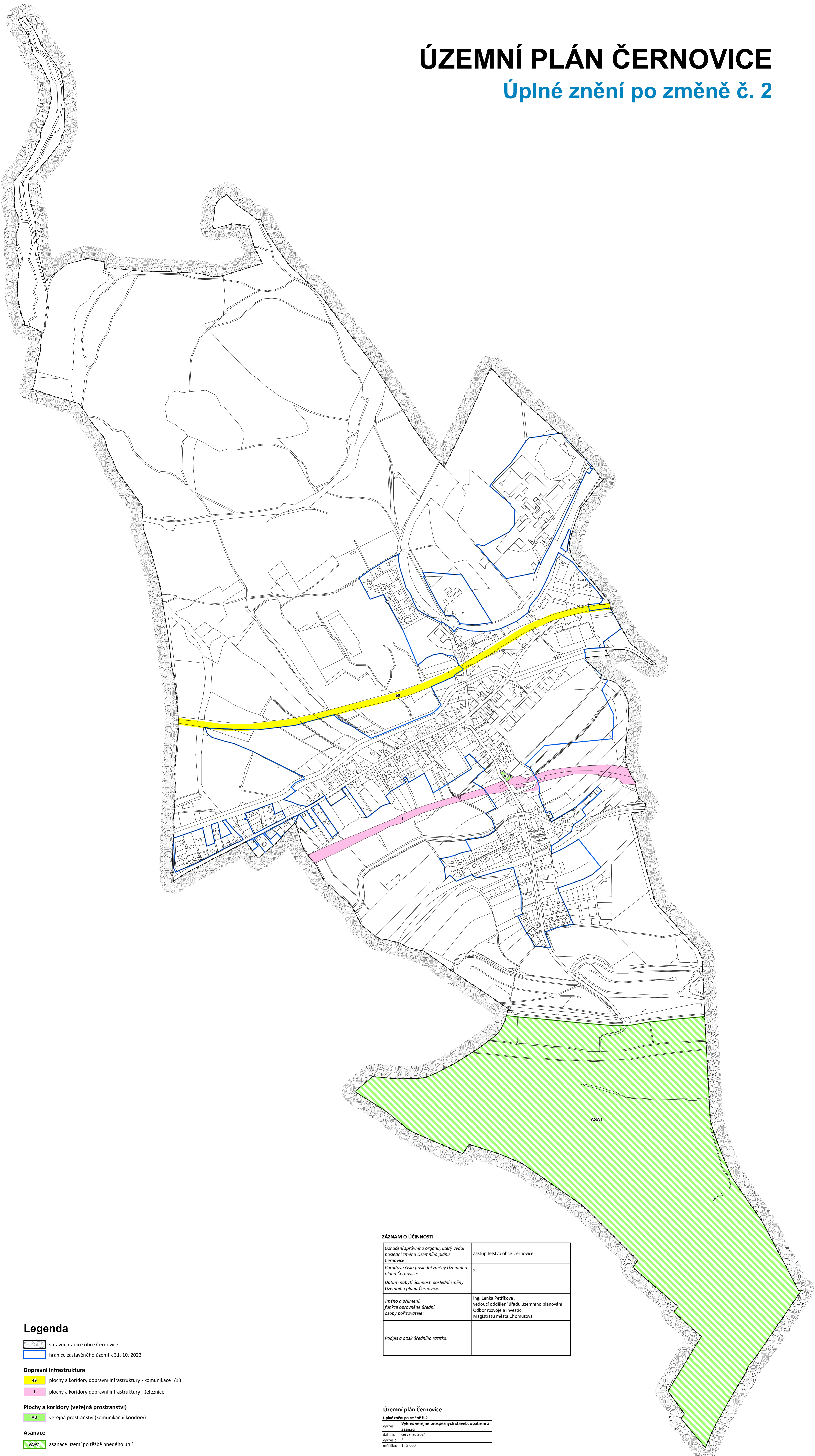




# ÚZEMNÍ PLÁN ČERNOVICE

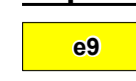

Úplné znění po změně č. 2




## Legenda

-  správní hranice obce Černovice
-  hranice zastavěného území k 31. 10. 2023


### Dopravní infrastruktura

-  plochy a koridory dopravní infrastruktury - komunikace I/13
-  plochy a koridory dopravní infrastruktury - železnice

### Plochy a koridory (veřejná prostranství)

-  veřejná prostranství (komunikační koridory)

### Asanace

-  asanace území po těžbě hnědého uhlí

## ZÁZNAM O ÚČINNOSTI

Označení správního orgánu, který vydal poslední změnu Územního plánu Černovice:	Zastupitelstvo obce Černovice
Pořadové číslo poslední změny Územního plánu Černovice:	2.
Datum nabytí účinnosti poslední změny Územního plánu Černovice:	
Jméno a příjmení, funkce oprávněné úřední osoby pořizovatele:	Ing. Lenka Petříková, vedoucí oddělení úřadu územního plánování Odbor rozvoje a investic Magistrátu města Chomutova
Podpis a otisk úředního razítka:	

## Územní plán Černovice

Úplné znění po změně č. 2

výkres: Výkres veřejně prospěšných staveb, opatření a asanací

datum: červenec 2024

výkres č.: 3

měřítko: 1 : 5 000