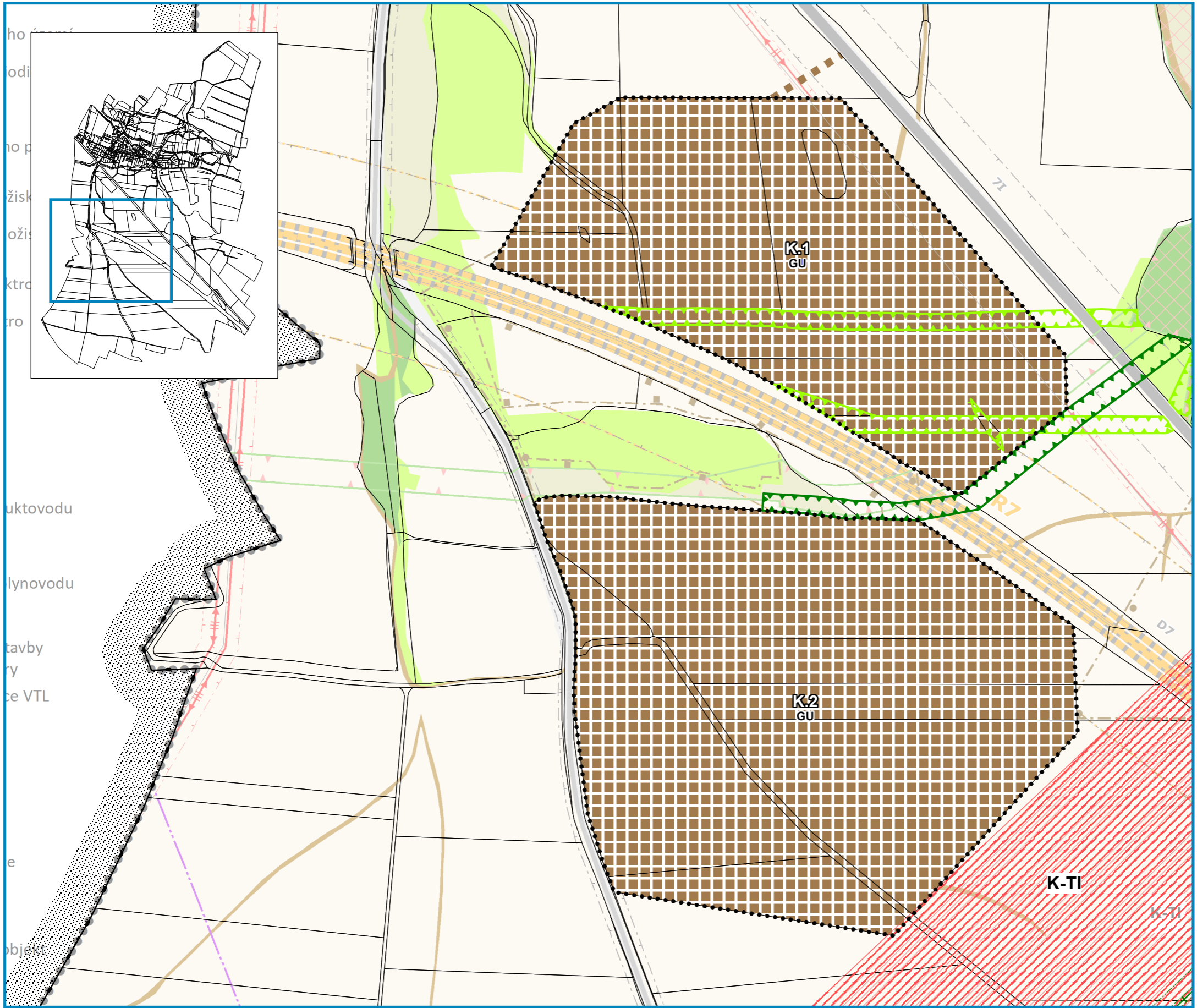





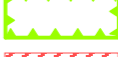



II.a Koordinační výkres  
1 : 5 000 / výřez



- Legenda**
-  hranice správního území obce Nezabylice
  -  plochy změn v krajině
  -  plochy těžby nerostů všeobecné
  -  účelová komunikace
  -  posun části navrženého lokálního biokoridoru (1. etapa)
  -  navržený lokální biokoridor (2. etapa, po ukončení těžby)
  -  koridor pro umístění technické infrastruktury navržený ke zrušení (viz schéma S)

