




I.c Veřejně prospěšné stavby,
opatření a asanace
1 : 5 000 / výřez



Legenda

-  hranice správního území obce Nezabylice
-  plochy změn v krajině (těžba nerostů)
-  koridor pro umístění veřejně prospěšné stavby VTL plynovodu navržený ke zrušení (viz schéma S)

