
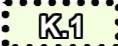



I.b3 Koncepce energetického řešení
1 : 5 000 / výřez



- Legenda**
-  hranice správního území obce Nezabylice
 -  plochy změn v krajině (těžba nerostů)
 -  koridor pro umístění technické infrastruktury navržený ke zrušení (viz schéma S)

