








I.b1 Hlavní výkres
1 : 5 000 / výřez



- Legenda**
-  hranice správního území obce Nezabylice
 -  plochy změn v krajině
 -  plochy těžby nerostů všeobecné
 -  účelová komunikace
 -  posun části navrženého lokálního biokoridoru (1. etapa)
 -  navržený lokální biokoridor (2. etapa)
 -  koridor pro umístění technické infrastruktury navržený ke zrušení (viz schéma S)

