

# LEGENDA - změna č.3

STAV NÁVRH

**veřejně prospěšné stavby a opatření**  
 plochy a koridory s možností vyvlastnění (dle §170 zák. č. 183/2006 Sb.)

**VD** DOPRAVNÍ INFRASTRUKTURA

**rušené prvky**

- WD** RUŠENÉ PRVKY - DOPRAVNÍ INFRASTRUKTURA\*
- PO** RUŠENÉ PRVKY - OBČANSKÉ VYBAVENÍ - VEŘEJNÁ INFRASTRUKTURA
- PP** RUŠENÉ PRVKY - VEŘEJNÁ PROSTRANSTVÍ

Z výkresu se vypouští (již dále nebudou zobrazovány) tyto jevy: zastavitelné plochy, plochy přestaveb, zastavěné území a návrhové čáry.\*\*

**změna grafiky a značení v souvislosti s metodikou stanovenou ve vyhlášce č. 500/2006 Sb.\*\***

**STAV** PŮVODNÍ **NÁVRH** NOVÉ

plochy a koridory s možností vyvlastnění (dle §170 zák. č. 183/2006 Sb.)

<b>WD</b> DOPRAVNÍ INFRASTRUKTURA (plochy, koridory)	<b>VD</b> DOPRAVNÍ INFRASTRUKTURA
<b>WD</b> DOPRAVNÍ INFRASTRUKTURA (koridory značené osou)	<b>VD</b> DOPRAVNÍ INFRASTRUKTURA
<b>WT</b> TECHNICKÁ INFRASTRUKTURA	<b>VT</b> TECHNICKÁ INFRASTRUKTURA
<b>WT</b> TECHNICKÁ INFRASTRUKTURA (koridor)	<b>VT</b> TECHNICKÁ INFRASTRUKTURA
<b>WU</b> ZALOŽENÍ PRVKŮ ÚSES	<b>VU</b> ZALOŽENÍ PRVKŮ ÚSES

plochy a koridory pouze s možností uplatnění předkupního práva (dle §101 zák. č. 183/2006 Sb.)

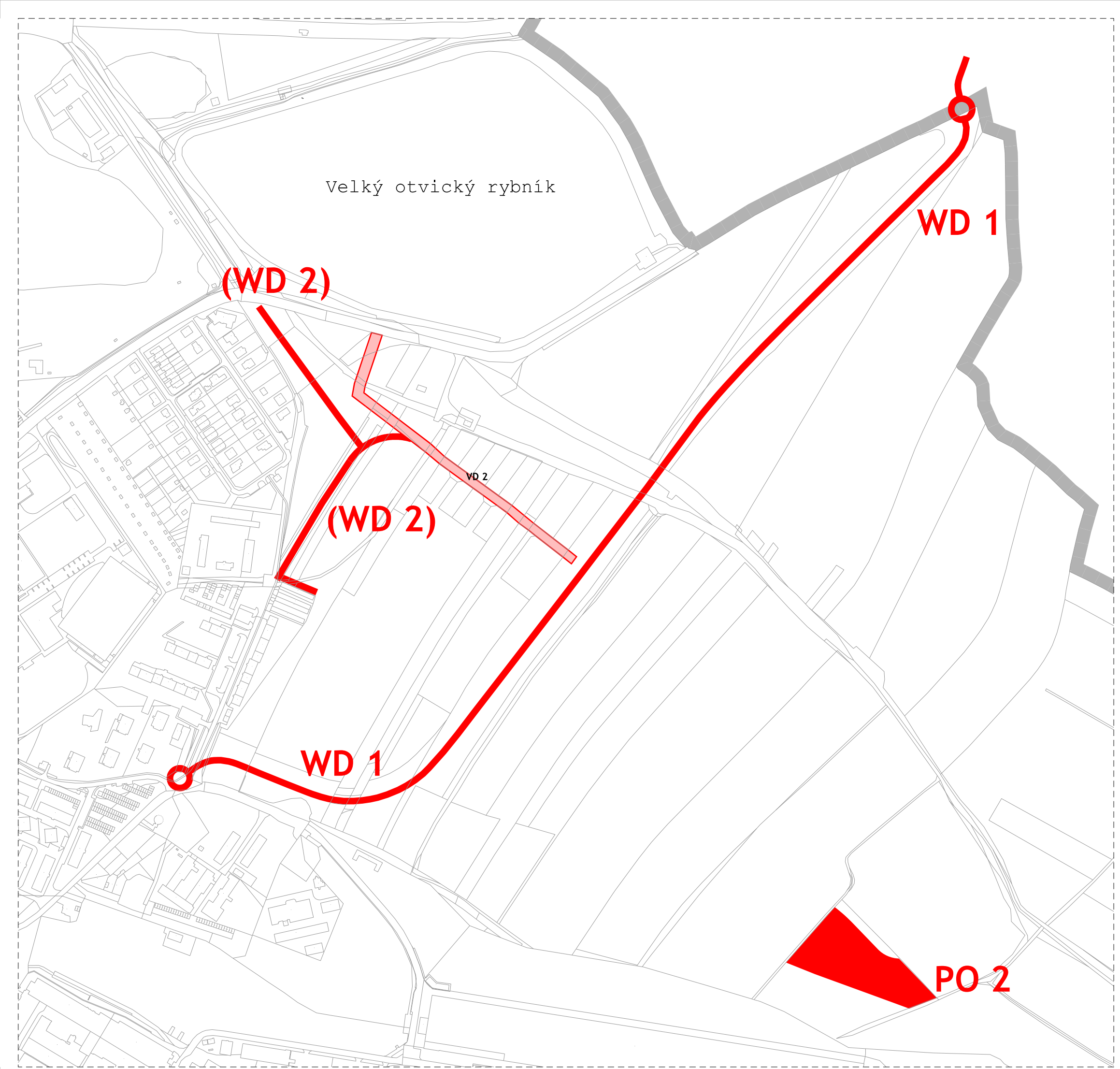
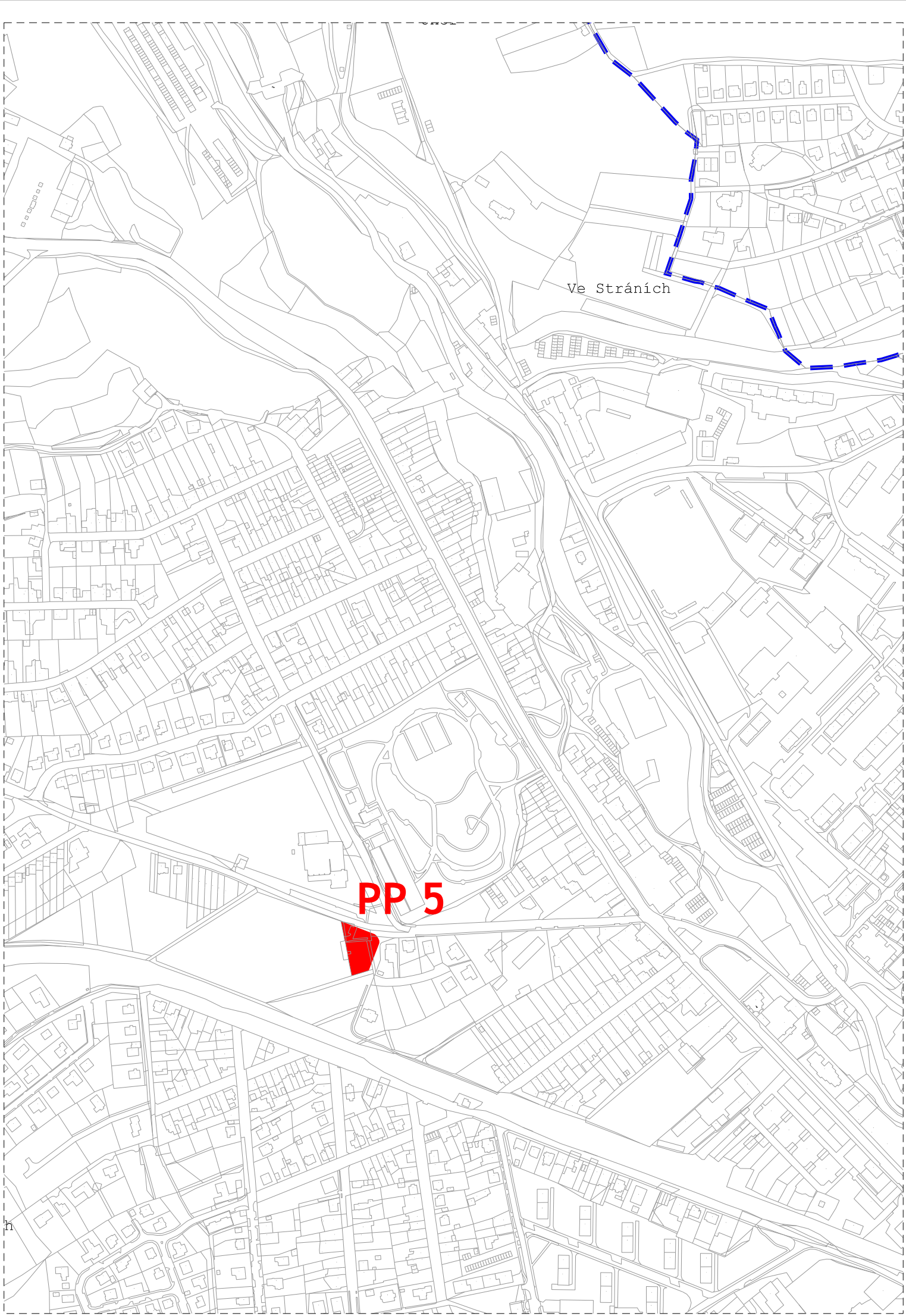
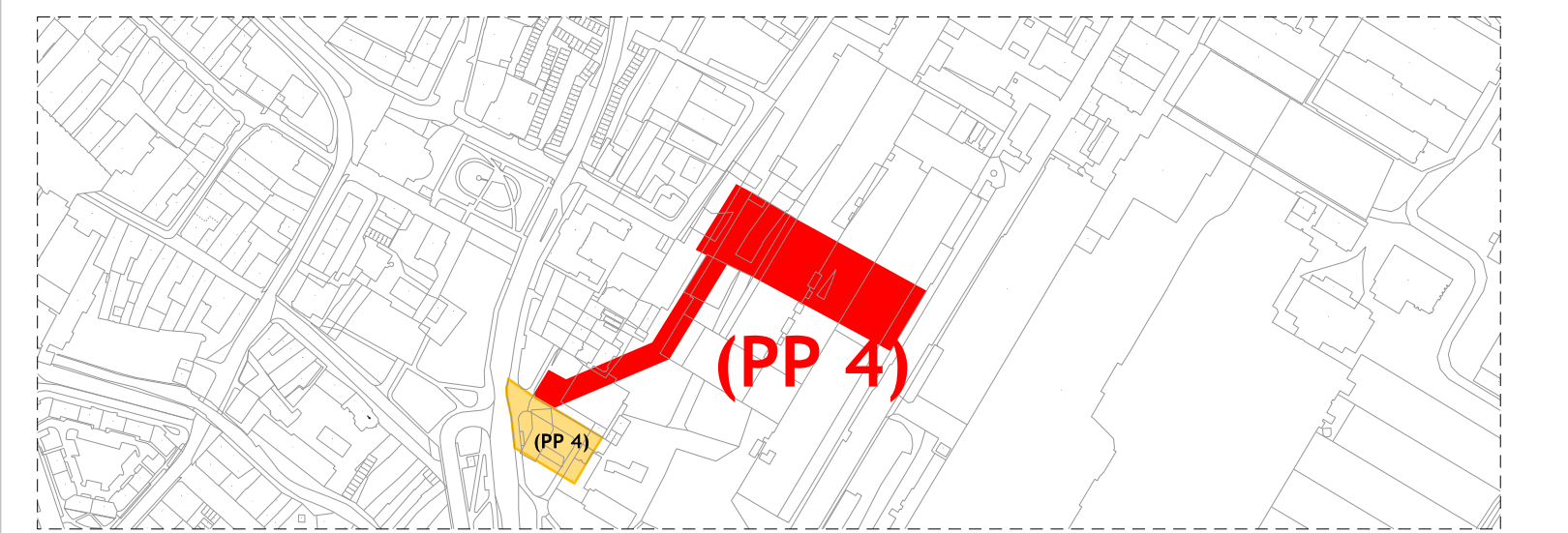
<b>PO</b> OBČANSKÉ VYBAVENÍ - VEŘEJNÁ INFRASTRUKTURA	<b>PO</b> OBČANSKÉ VYBAVENÍ - VEŘEJNÁ INFRASTRUKTURA
<b>PP</b> VEŘEJNÁ PROSTRANSTVÍ	<b>PP</b> VEŘEJNÁ PROSTRANSTVÍ

# LEGENDA - informativní část

**2a.**

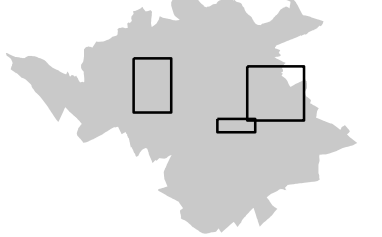
- KATASTRÁLNÍ MAPA
- HRANICE KATASTRÁLNÍCH ÚZEMÍ
- HRANICE ŘEŠENÉHO ÚZEMÍ
- OZNAČENÍ DÍLČÍCH ZMĚN VYPLÝVAJÍCÍ ZE ZADÁNÍ (vazba na text odůvodnění)

\* Pokud je číslo uvedeno v závorce, jedná se o rozšíření nebo zrušení pouze části (dané) VPS.  
 \*\* Nezobrazeno; bude provedeno v úplném znění po vydání změny č.3.  
 \*\*\* Nezobrazeno, pokud se nemění hranice vymezení; bude provedeno v úplném znění po vydání změny č.3.



# Záznam o účinnosti územně plánovací dokumentace

Název dokumentace:	<b>Změna č.3 Územního plánu Chomutov</b>
Správní orgán, kt. změnu územního plánu vydal:	Zastupitelstvo statutárního města Chomutova
Datum nabytí účinnosti:	
Oprávněná úřední osoba pořizovatele:	
Jméno a příjmení:	Ing. Lenka Petříková
Funkce:	Vedoucí Oddělení úřadu úz. plánování, Odbor rozvoje a investic, Magistrát města Chomutova
Podpis:	
Otisk úředního razítka	



# CHOMUTOV ZMĚNA Č.3 ÚZEMNÍHO PLÁNU

OBJEDNATEL : STATUTÁRNÍ MĚSTO CHOMUTOV  
 POŘIZOVATEL : MAGISTRÁT MĚSTA CHOMUTOVA, odbor rozvoje a investic  
 ZPRACOVALI : ING. ARCH. IVAN KAPLÁN – AGORA STUDIO  
 Vínohradská 156, Praha 3, 130 00

<b>NÁVRH PRO SPOLEČNÉ JEDNÁNÍ</b>	
VÝKRES: <b>VÝKRES VEŘEJNĚ PROSPĚŠNÝCH STAVEB, OPATŘENÍ A ASANACÍ</b>	Č. VÝKRESU: <b>3</b>
ZPRACOVALI: <b>Agora studio</b> doc. Ing. arch. Ivan KAPLÁN Ing. Kateřina JELÍNKOVÁ	SEVER:  PARÉ:
MĚŘÍTKO: 1 : 5 000	DATUM: březen 2023