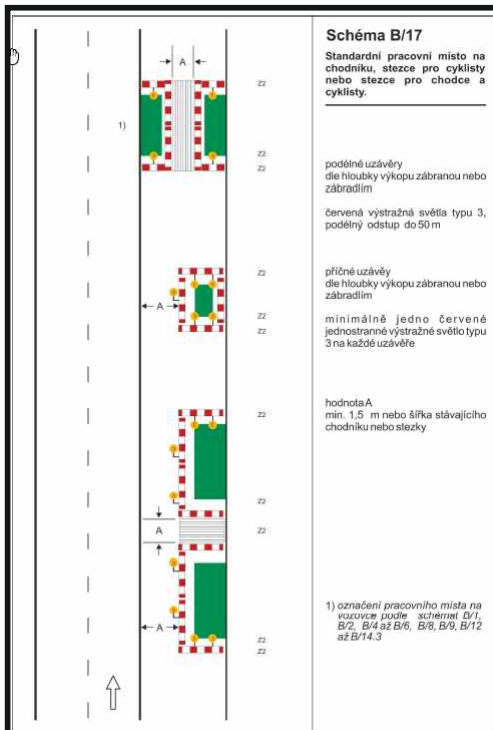




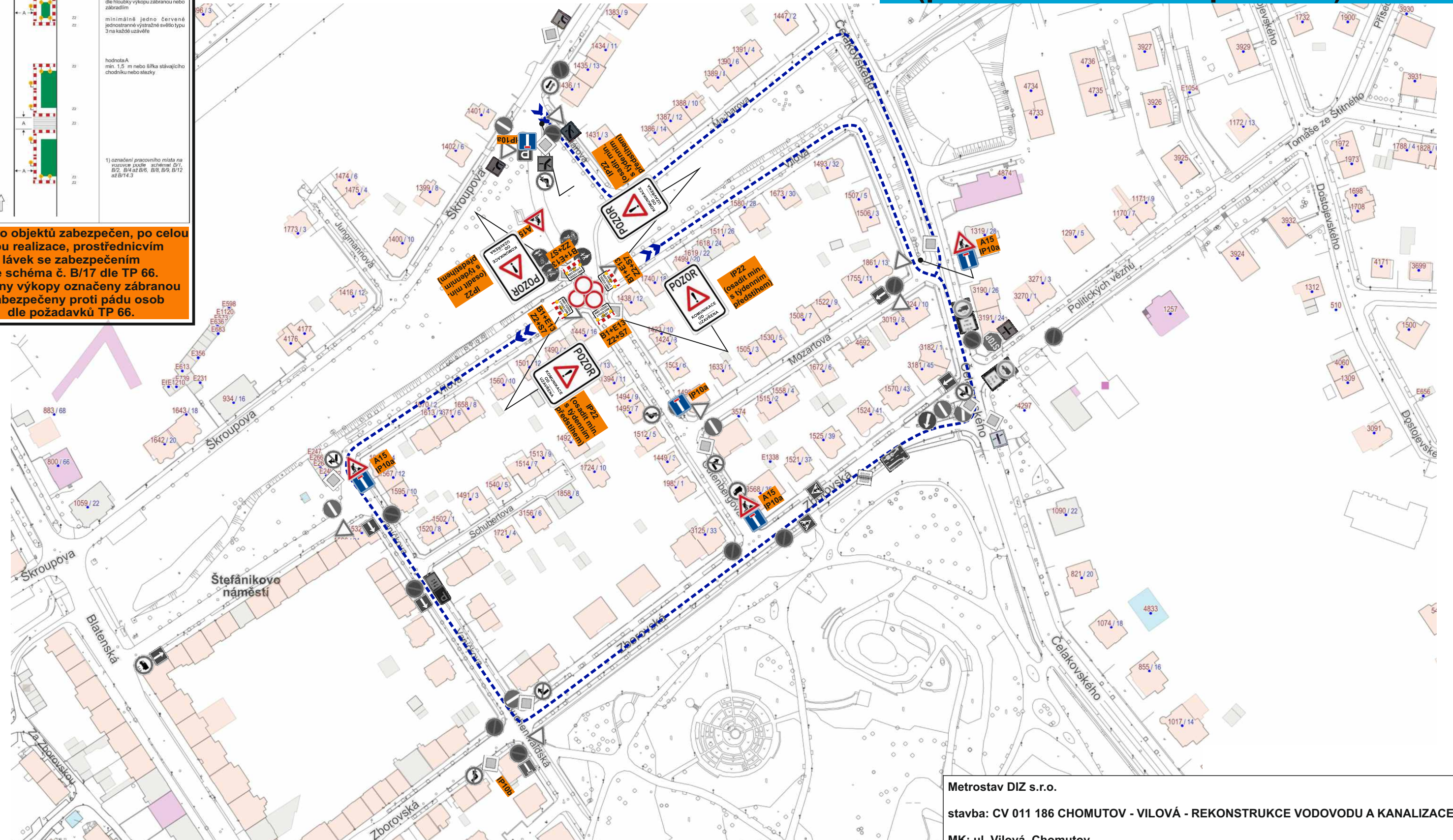
Metrostav DIZ s.r.o.
stavba: CV 011 186 CHOMUTOV - VILOVÁ - REKONSTRUKCE VODOVODU A KANALIZACE
MK: ul. Vilová, Chomutov
Návrh přechodné úpravy provozu na pozemních komunikacích
Situace širších vztahů a očíslování etap

ETAPY: křižovatka Vilová-Gutenbergova

1. (kanalizace), 5. (vodovod), 8. (pokládka finálních povrchů).



Vstup do objektů zabezpečen, po celou dobu realizace, prostřednictvím lávek se zabezpečením dle schéma č. B/17 dle TP 66. Všechny výkopy označeny zábranou a zabezpečeny proti pádu osob dle požadavků TP 66.



Metrostav DIZ s.r.o.
stavba: CV 011 186 CHOMUTOV - VILOVÁ - REKONSTRUKCE VODOVODU A KANALIZACE
MK: ul. Vilová, Chomutov
Návrh přechodné úpravy provozu na pozemních komunikacích
Etapa č. 1+5+8

ETAPY:

2. (Gutenbergova po Čelakovského IO 01.2 řad DN300 a IO 02.2 stoka DN300),
4. (ulice Vilová samostatný vodovod - IO 01.1 řad DN200),
7. (pokládka finálních povrchů).

Schéma B/17

Standardní pracovní místo na chodníku, stezce pro cyklisty nebo stezce pro chodce a cyklisty.

podélné uzávěry
dle hloubky výkopu zábrannou nebo zábradlím

červená výstražná světla typu 3,
podélný odstup do 50 m

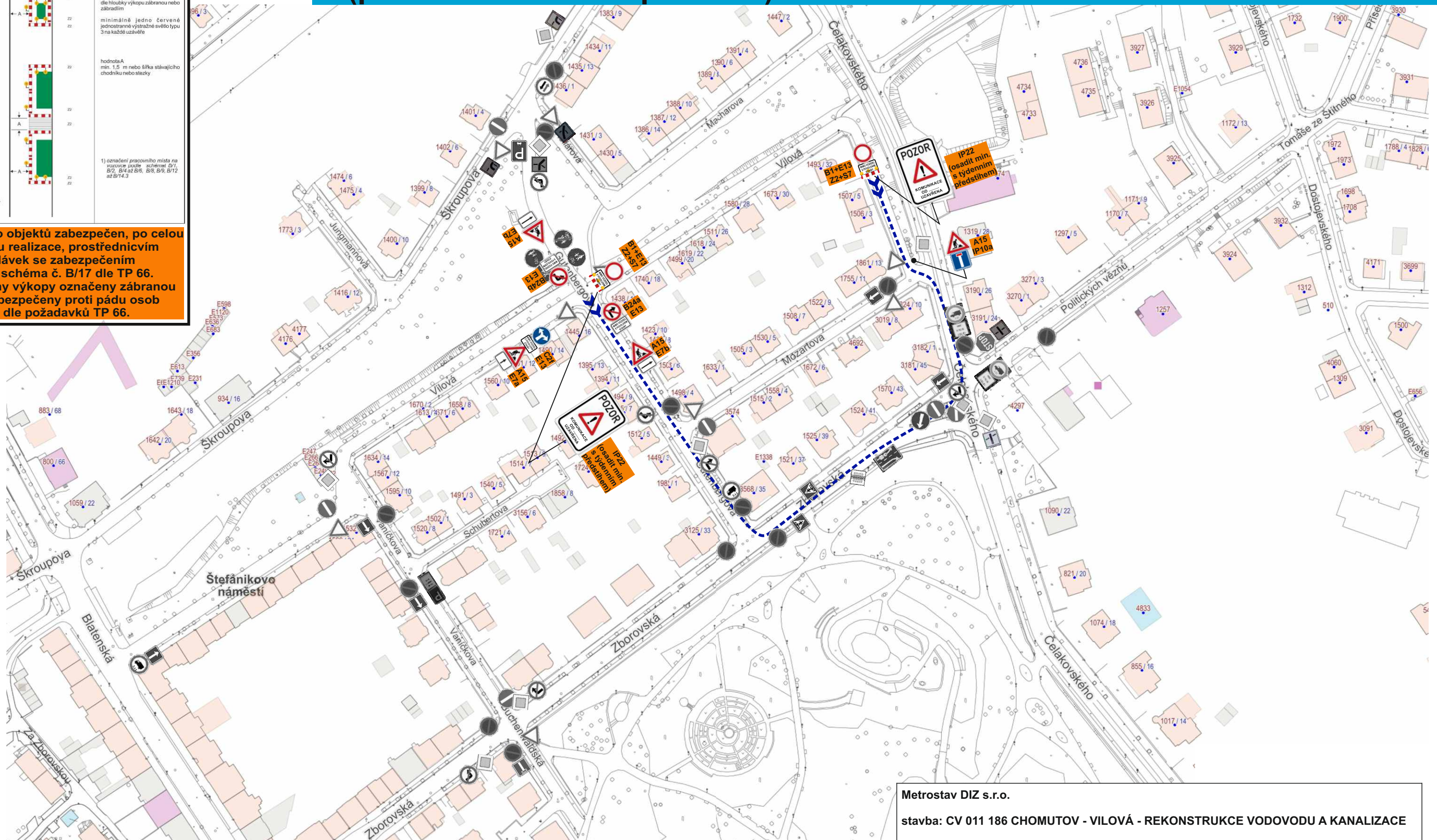
příčné uzávěry
dle hloubky výkopu zábrannou nebo zábradlím

mínimálně jedna červená
jednostranná výstražná světla typu 3
na každé uzávěře

hodnota A
min. 1,5 m nebo šířka stávajícího
chodníku nebo stezky

1) označení pracovního místa na
výzorce podle schémát D/1,
B/2, B/4 až B/6, B/8, B/9, B/12
až B/14,3

Vstup do objektů zabezpečen, po celou dobu realizace, prostřednictvím lávek se zabezpečením dle schéma č. B/17 dle TP 66. Všechny výkopy označeny zábrannou a zabezpečeny proti pádu osob dle požadavků TP 66.



Metrostav DIZ s.r.o.

stavba: CV 011 186 CHOMUTOV - VILOVÁ - REKONSTRUKCE VODOVODU A KANALIZACE

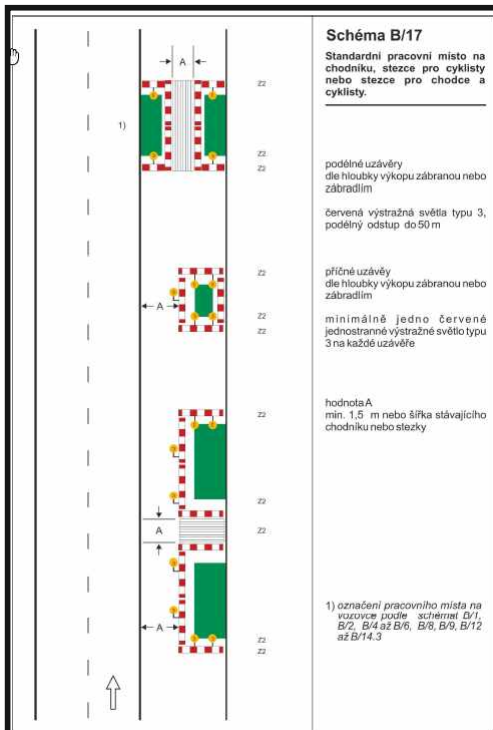
MK: ul. Vilová, Chomutov

Návrh přechodné úpravy provozu na pozemních komunikacích

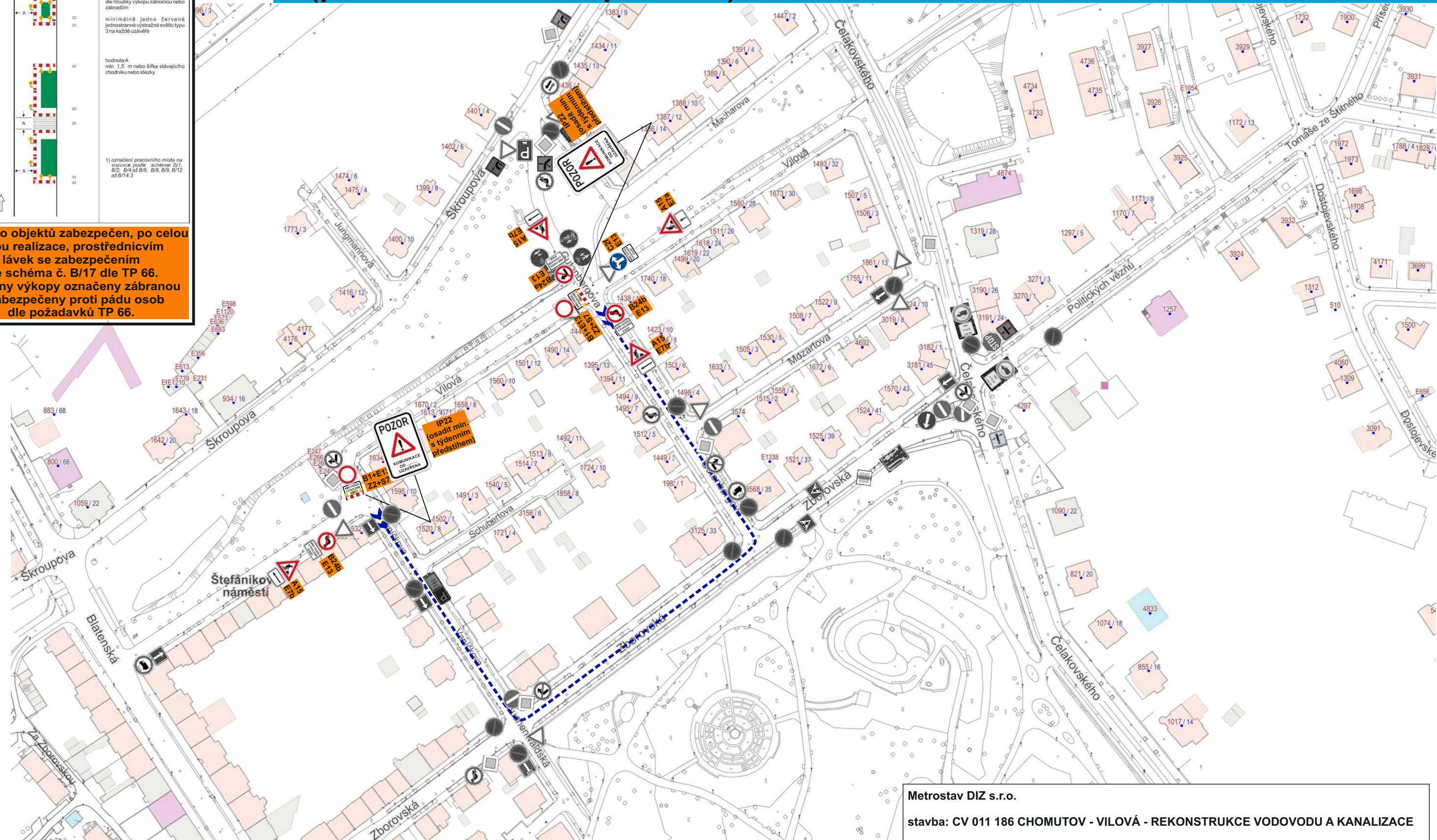
Etapa č. 2+4+7

ETAPY:

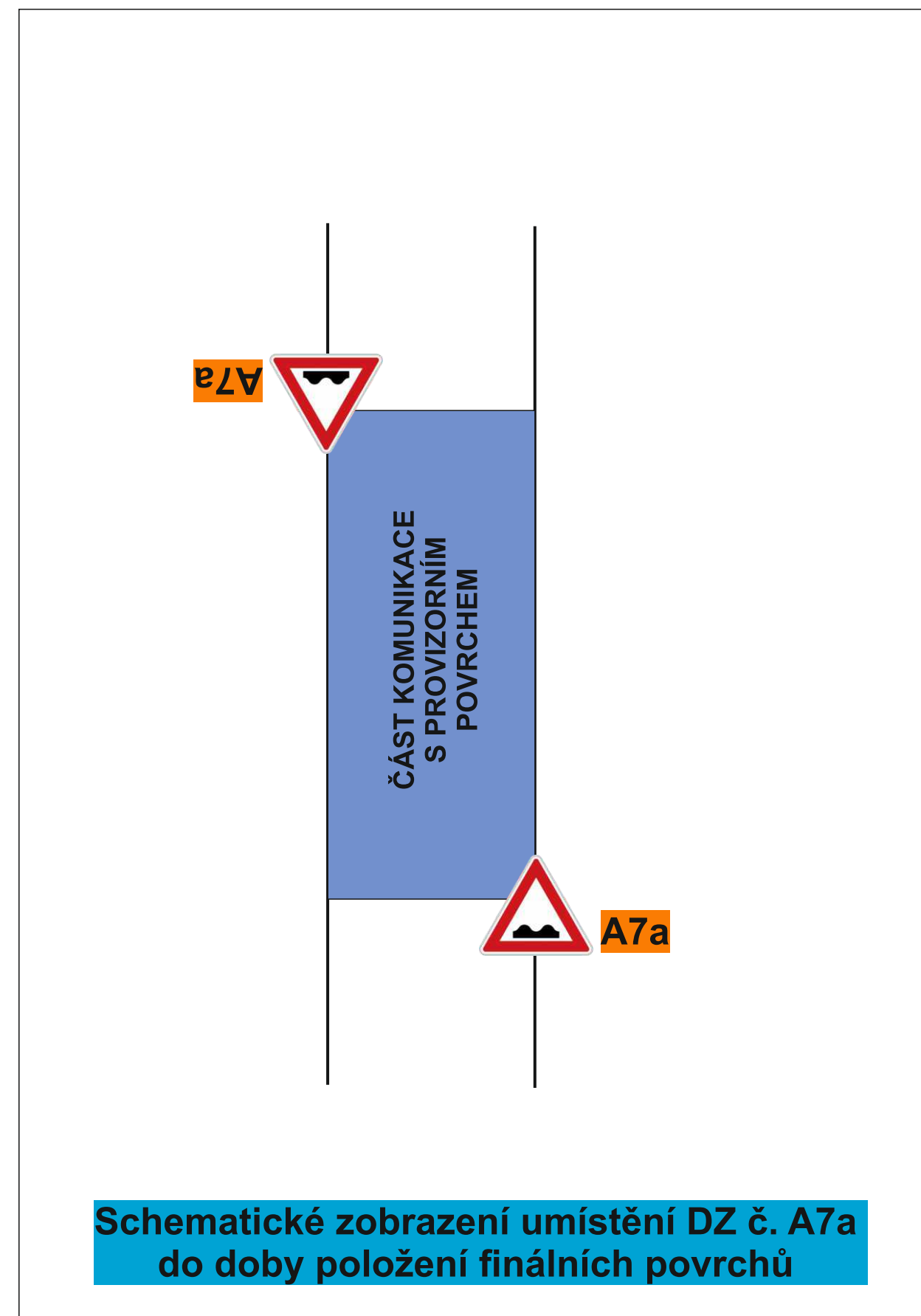
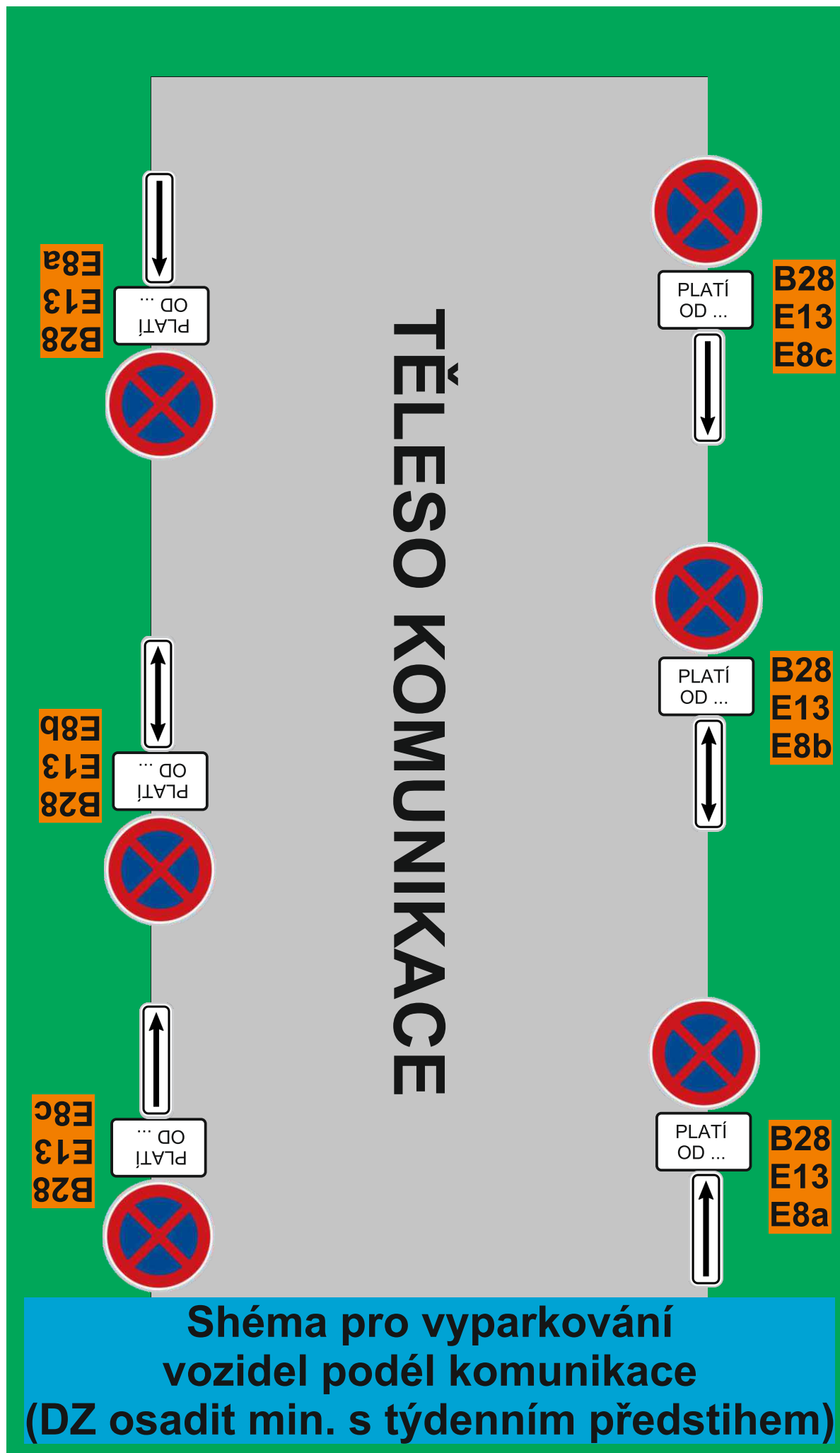
- 3. (Gutenbergova po Štefánikovo nám. IO 01.2 řad DN300 a IO 02.1 stoka DN300),
- 6. (ulice Vilová samostatný vodovod - IO 01.1 řad DN200),
- 9. (pokládka finálních povrchů).



Vstup do objektů zabezpečen, po celou dobu realizace, prostřednictvím lávek se zabezpečením dle schéma č. B/17 dle TP 66. Všechny výkopy označeny zábranou a zabezpečeny proti pádu osob dle požadavků TP 66.



Metrostav DIZ s.r.o.
stavba: CV 011 186 CHOMUTOV - VILOVÁ - REKONSTRUKCE VODOVODU A KANALIZACE
MK: ul. Vilová, Chomutov
Návrh přechodné úpravy provozu na pozemních komunikacích
Etapa č. 3+6+9



Metrostav DIZ s.r.o.

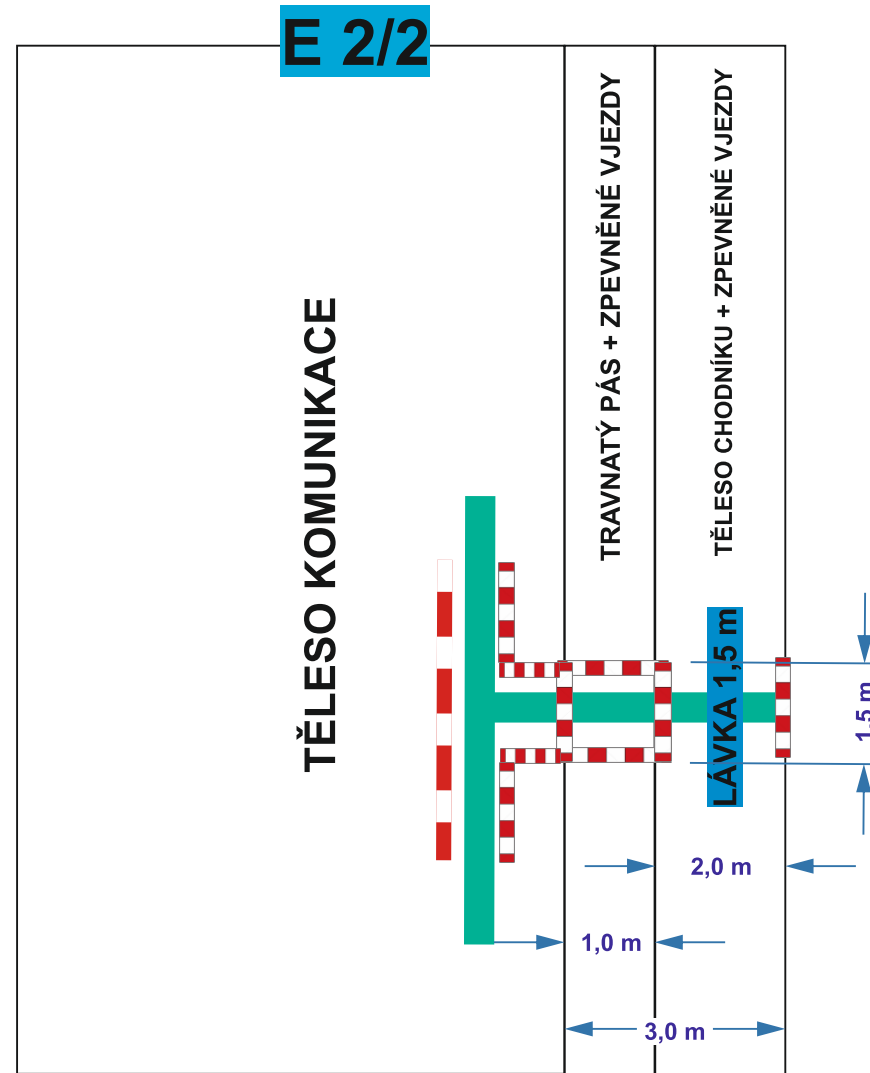
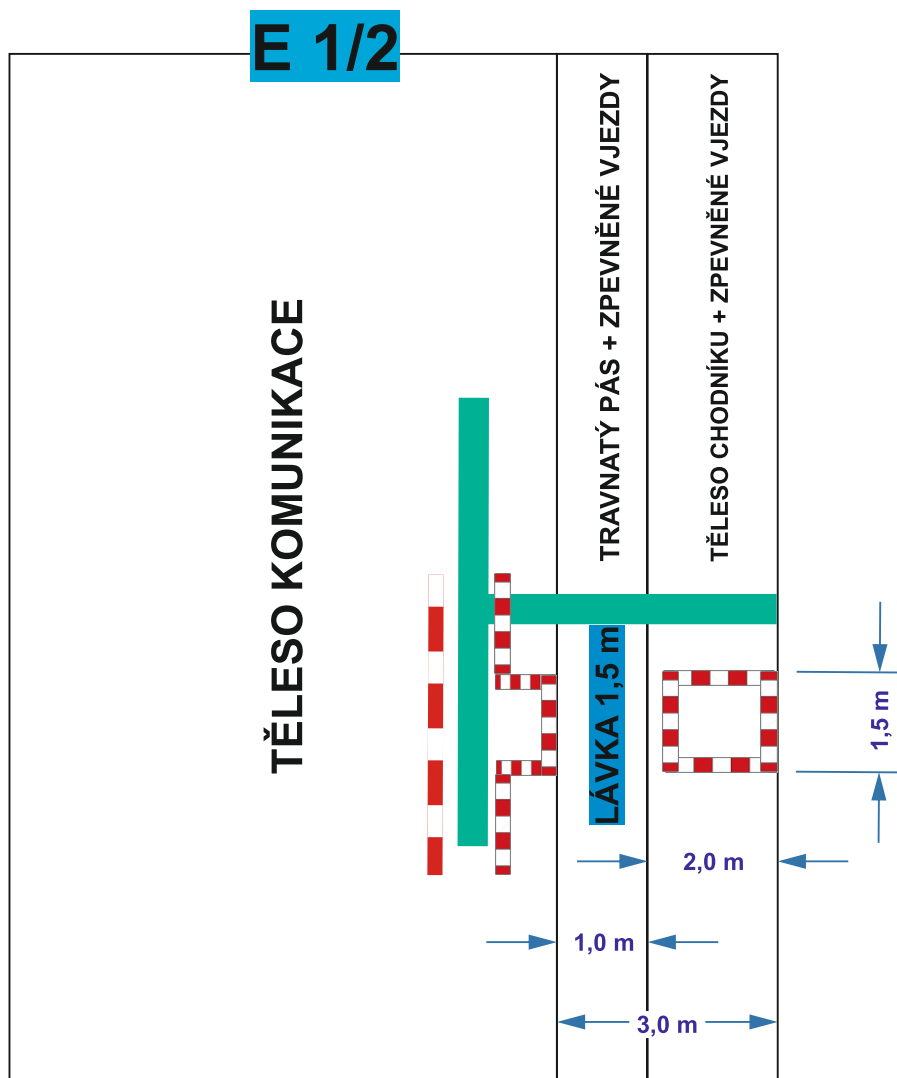
stavba: CV 011 186 CHOMUTOV - VILOVÁ - REKONSTRUKCE VODOVODU A KANALIZACE

MK: ul. Vilová, Chomutov

Návrh přechodné úpravy provozu na pozemních komunikacích

Použitá schémata

Zajištění pohybu pěších - vzorové schéma pro příčné překopy přípojek IS stavby
„CV 011 186 Chomutov - Vilová - rekonstrukce vodovodu a kanalizace”
Zabezpečení dle TP 66 - schéma č. B/17



Použity zábrany č. Z2, případně oplocenky s reflexními prvky