





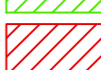
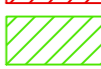









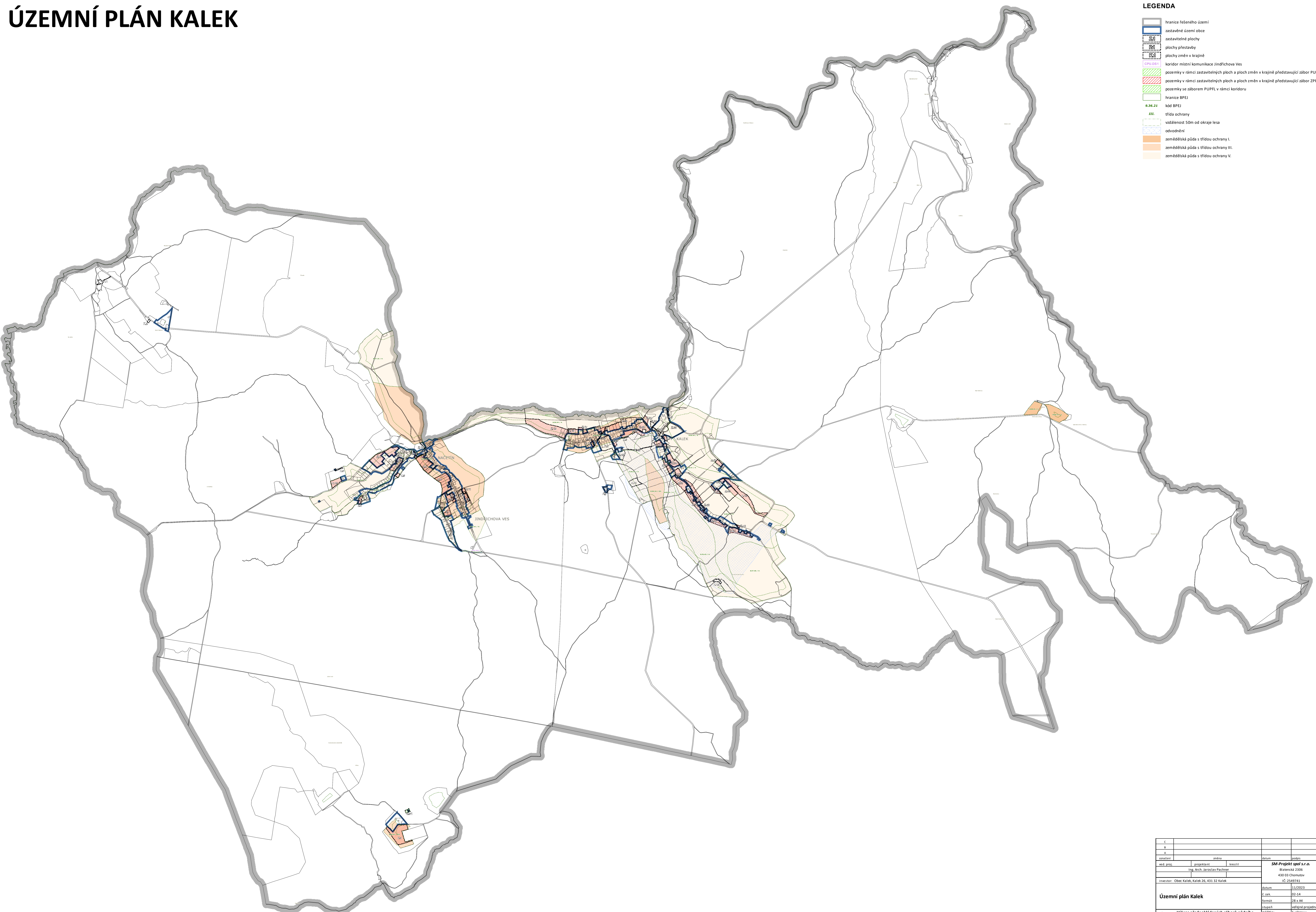


ÚZEMNÍ PLÁN KALEK

LEGENDA

-  hranice řešeného území
-  zastavěné území obce
-  zastavitelné plochy
-  plochy přestavby
-  plochy změn v krajině
-  koridor místní komunikace Jindřichova Ves
-  pozemky v rámci zastavitelných ploch a ploch změn v krajině představující zábor PUPFL
-  pozemky v rámci zastavitelných ploch a ploch změn v krajině představující zábor ZPF
-  pozemky se zábořem PUPFL v rámci koridoru
-  hranice BPEJ
-  kód BPEJ
-  třída ochrany
-  vzdálenost 50m od okraje lesa
-  odvodnění
-  zemědělská půda s třídou ochrany I.
-  zemědělská půda s třídou ochrany III.
-  zemědělská půda s třídou ochrany V.



C				
B				
A				
oprávnění	oblast	oblast	oblast	oblast
ved. grup.	projektant	kreslil	SM-Projekt spol. s r.o.	
	Ing. Arch. Jaroslav Pachner		Blatenská 2306	
			430 03 Chomutov	
investor:	Obec Kálek, Kálek 26, 431 32 Kálek		IČ: 2540762	
Územní plán Kálek			datum	11/2023
			č. listu	02-14
			formát	28 x A4
			stupeň	veřejně projednáno
název	Výkres předpokládaných záborů půdního fondu	měřítko:	2. výřez:	04
výřez:	fondu	1 : 10 000		