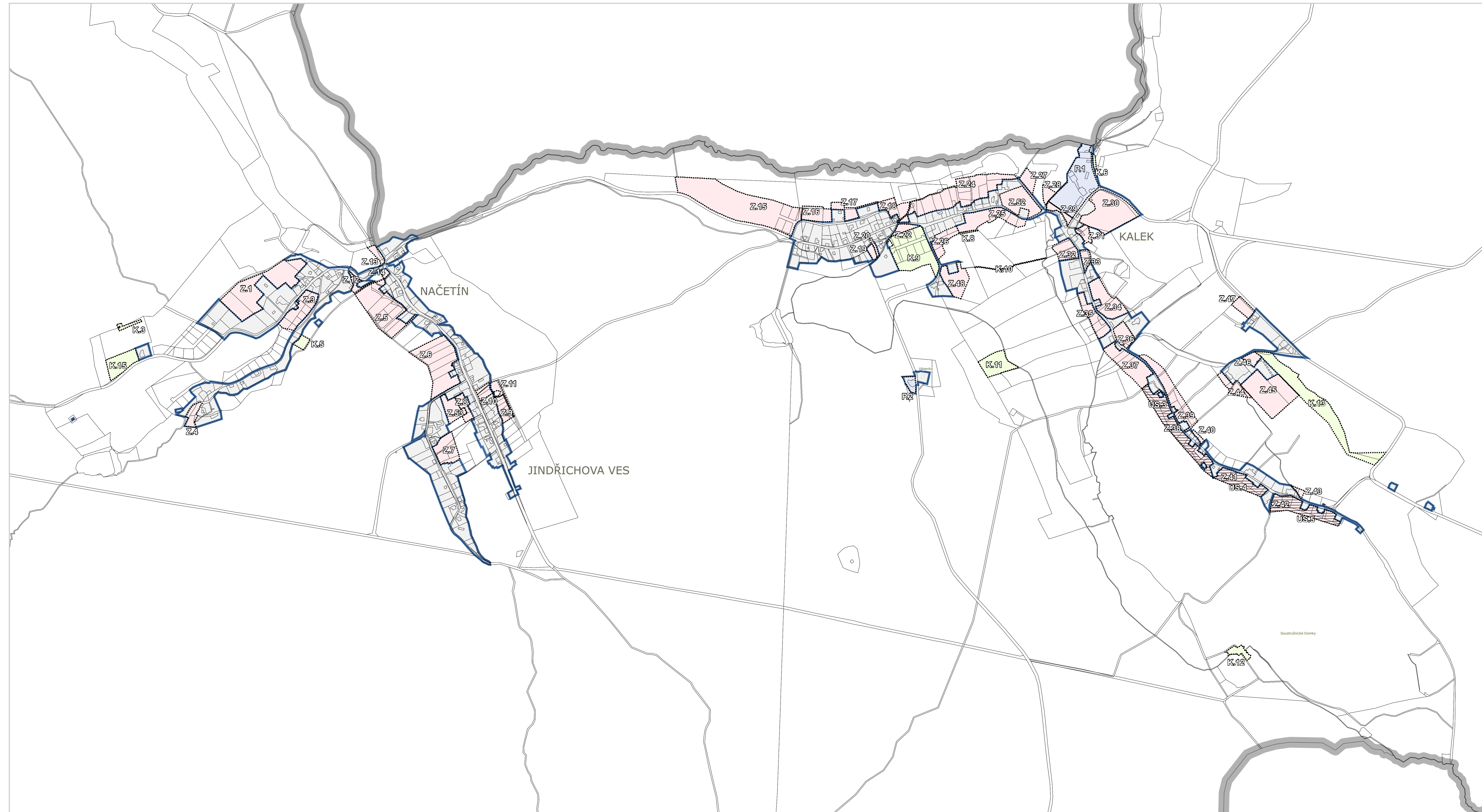


ÚZEMNÍ PLÁN KALEK

KALEK, NAČETÍN, JINDŘICHOVA VES



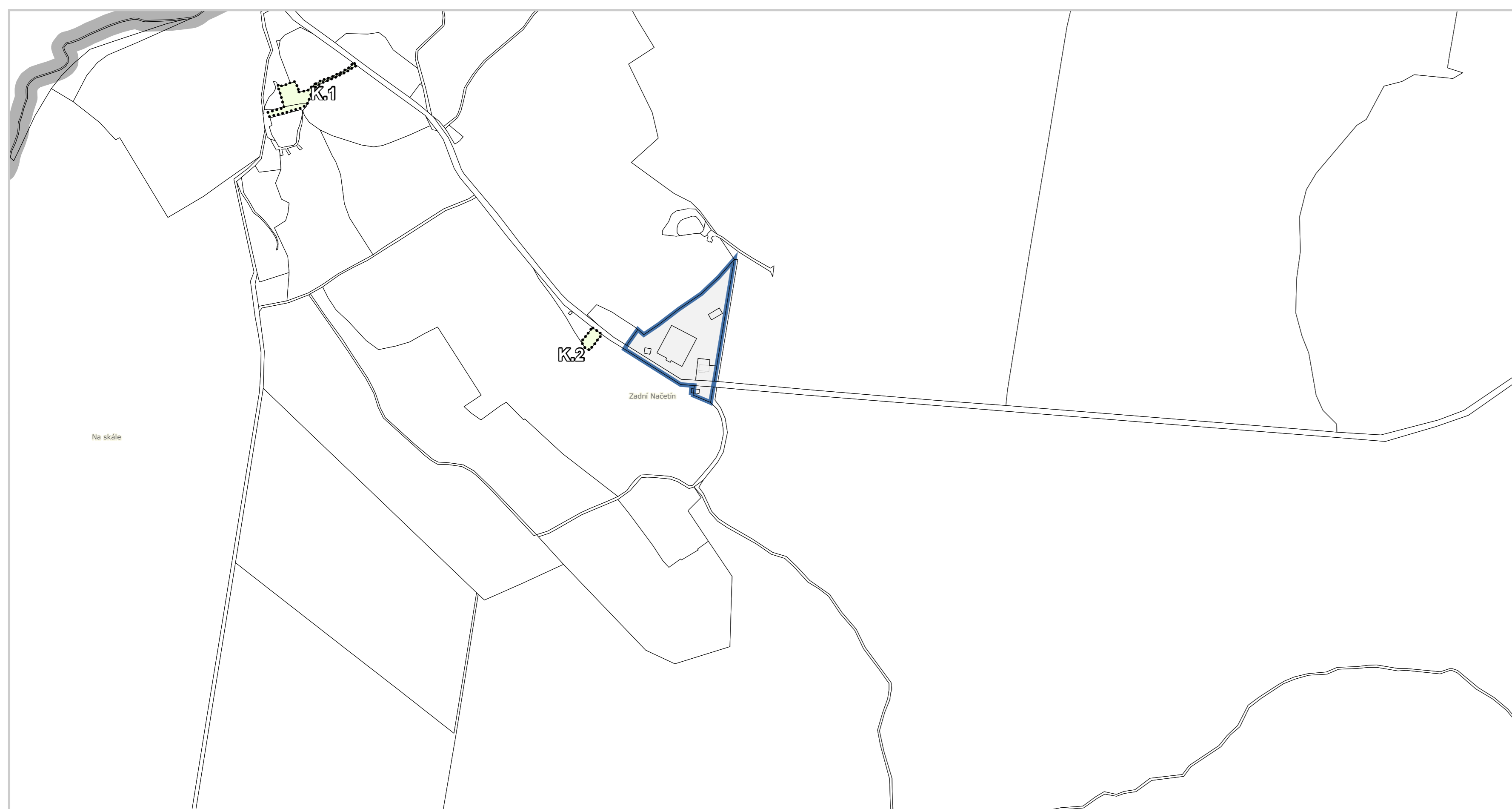
LEGENDA

- hranice řešeného území
- zastavěné území obce k 1.11.2023
- zastavitelné plochy
- plochy přestavby
- plochy změn v krajině

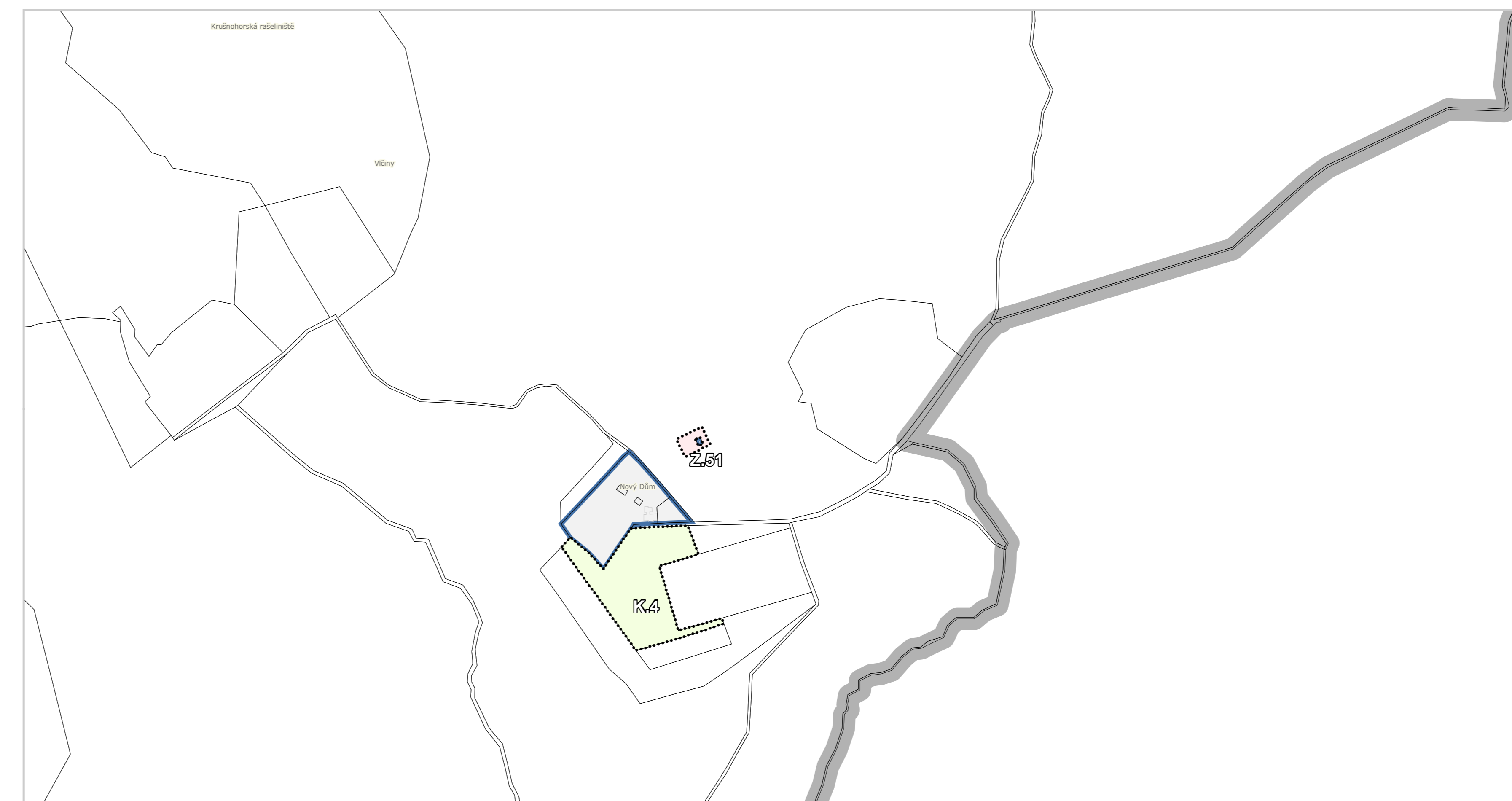
PLOCHY A KORIDORY, VE KTERÝCH JE ROZHODOVÁNÍ O ZMĚNÁCH V ÚZEMÍ PODMÍNĚNO

- ÚStřI zpracováním územní studie

KIENHAID



NOVÝ DŮM



C			
B			
A			
organizace	jméno	datum	zodpov.
ved. proj.	projektant	keslil	SM-Projekt spol s.r.o.
	Ing. Arch. Jaroslav Páchný		Statenická 2306
			430 03 Chomutov
			IČ: 2549741
investor:	Obec Kálek, Kálek 26, 431 32 Kálek		
Územní plán Kálek	datum	11/2023	
	č. zak.	02-14	
	formát	24 x A4	
	stupeň	veřejně projednání	
název	Výkres základního členění území - detail		č. výkresu:
výtvar:	1:5 000	N2	