




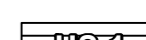


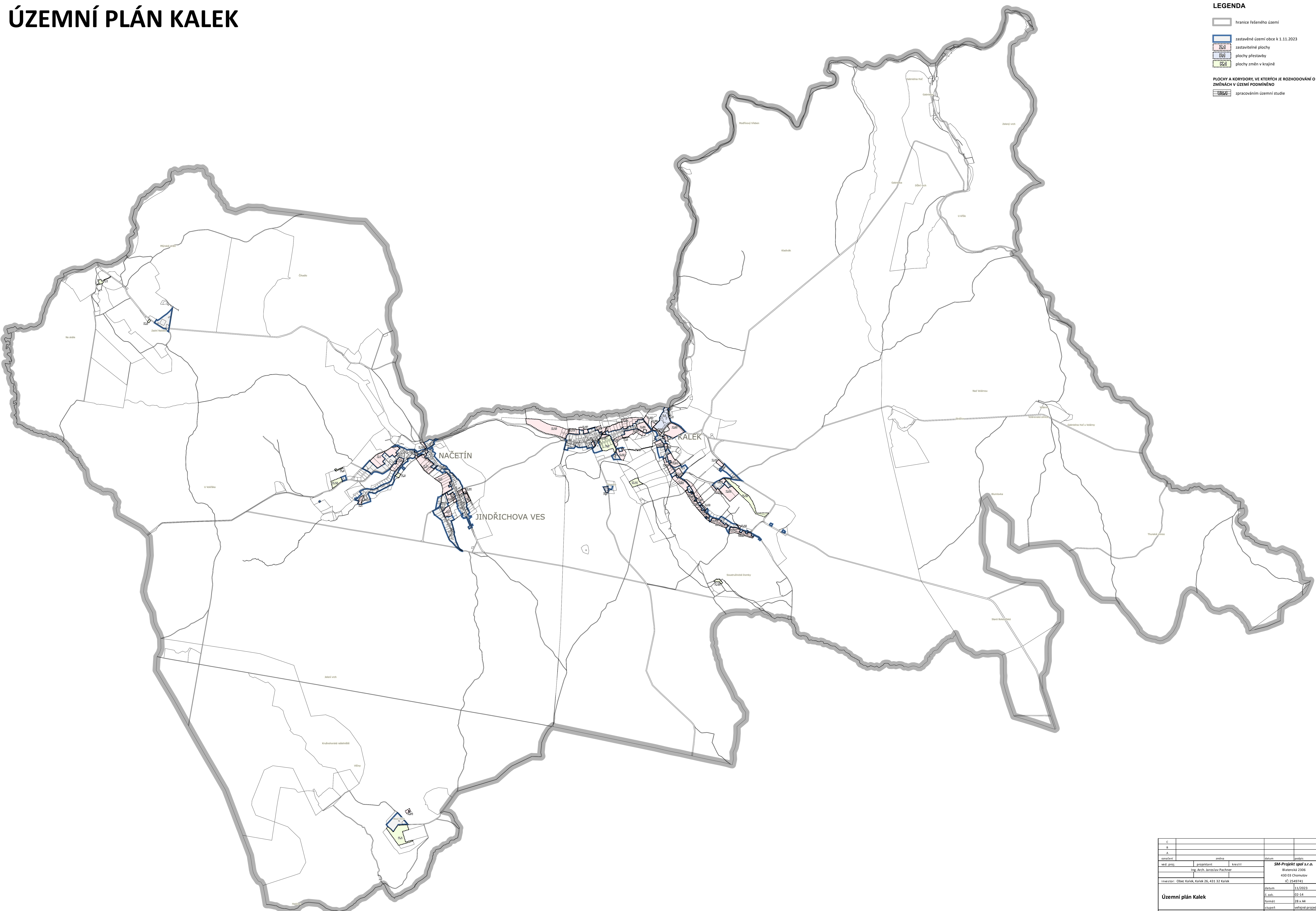
ÚZEMNÍ PLÁN KALEK

LEGENDA

-  hranice řešeného území
-  zastavěné území obce k 1.11.2023
-  zastavitelné plochy
-  plochy přestavby
-  plochy změn v krajině

PLOCHY A KORYDORY, VE KTERÝCH JE ROZHODOVÁNÍ O ZMĚNÁCH V ÚZEMÍ PODMÍNĚNO

-  ÚS41 zpracování územní studie



C				
B				
A				
zpracovatel	jméno	mesic	datum	podpis
ved. proj.	projektant	mesic		SM-Projekt spol. s r.o.
	Ing. Arch. Jaroslav Pachner			Blatenská 2306
				430 03 Chomutov
investor	Obec Kálek, Kálek 26, 431 32 Kálek			IČ: 25459412
			datum	
			č. tab.	12/2023
			formát	B2-L4
			stručně	28 x A4
			veřejně projednáno	
název	Výkres základního členění území	mřížka:	č. výkresu:	N1
výkresu:	1 : 10 000			