















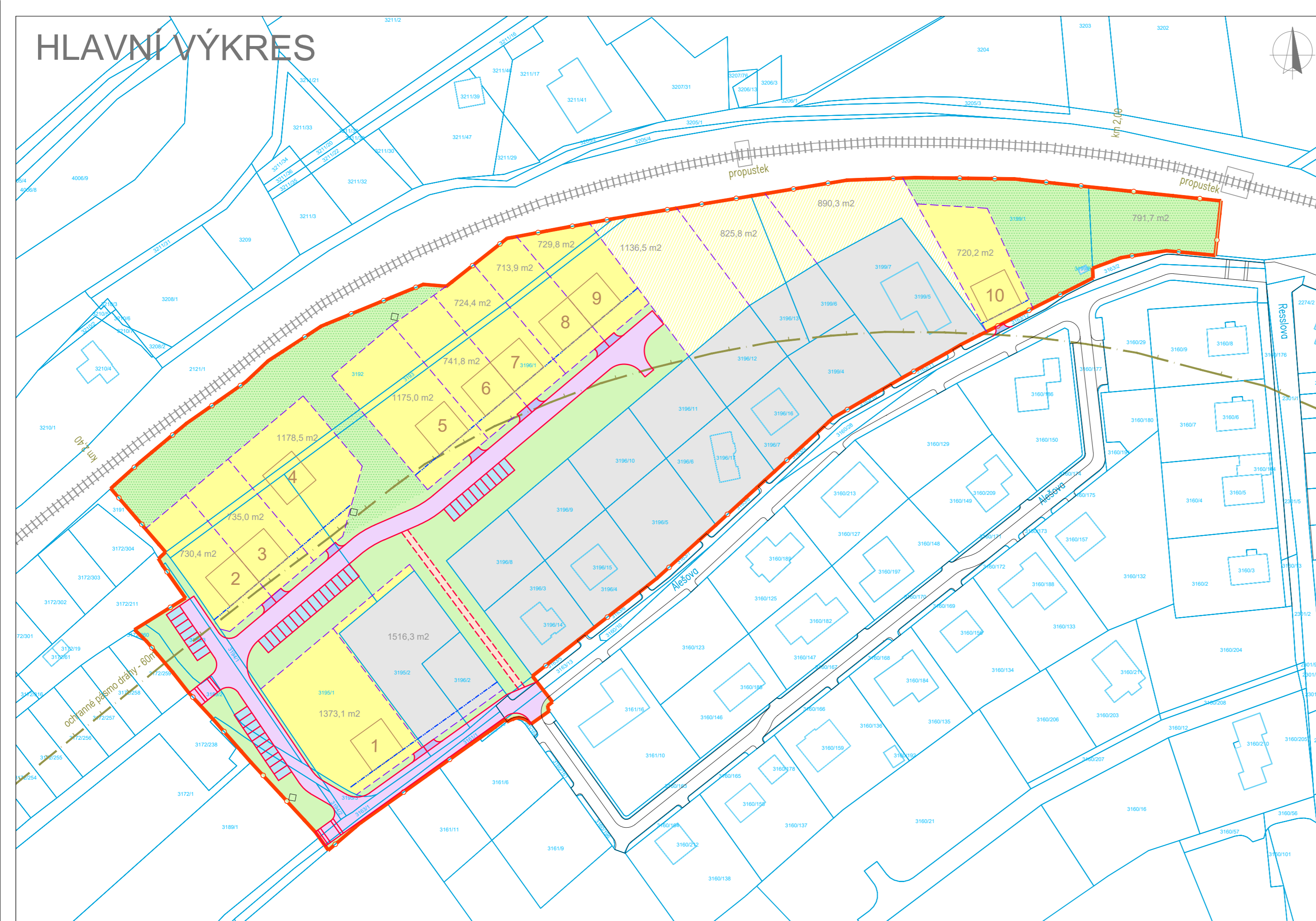


HLAVNÍ VÝKRES



-  katastrální mapa
-  železniční trať
-  ochranné pásmo železnice
-  obvod území
-  nové parcely
-  zp.plochy, komunikace
-  stavební čára
-  plocha pro bydlení (stávající)
-  plocha pro bydlení (nové)
-  plocha pro bydlení - pronájem zahrady (nové)
-  komunikace
-  sjezdy
-  parkovací plocha
-  cesta pro pěší
-  zeleň - veřejné prostranství
-  zeleň - uliční



Investor: Statutární město Chomutov			± 0,000 =	
Odpovědný projektant	Vypracoval	Kontroloval		
Oprávněná osoba kooperanta:			číslo zakázky:	
Odpovědný projektant	Vypracoval	Kontroloval		
Ing.Arch.J.Pachner	Ing.Arch.J.Pachner			
stavba: Územní studie ÚS 3 Alešova - západ, Chomutov			formát	A4 x 3
objekt: B. Návrh územní studie			číslo zakázky	23254
profese: b. Grafická část			stupeň dokumentace	územní studie
obsah: Hlavní výkres - varianta a			datum 1.vydání	08/2023
název dig.souboru:	datum revize:	číslo revize:	měřítko	1:1 000
			číslo výkresu:	výtisk číslo:
			B.b.3.1	



KAP
atelier

Patockova 2472/81a, 169 00 Praha
tel./fax: 241 400 056, 777 290 173
e-mail: kapatelier@kapatelier.cz
website: www.kapatelier.cz