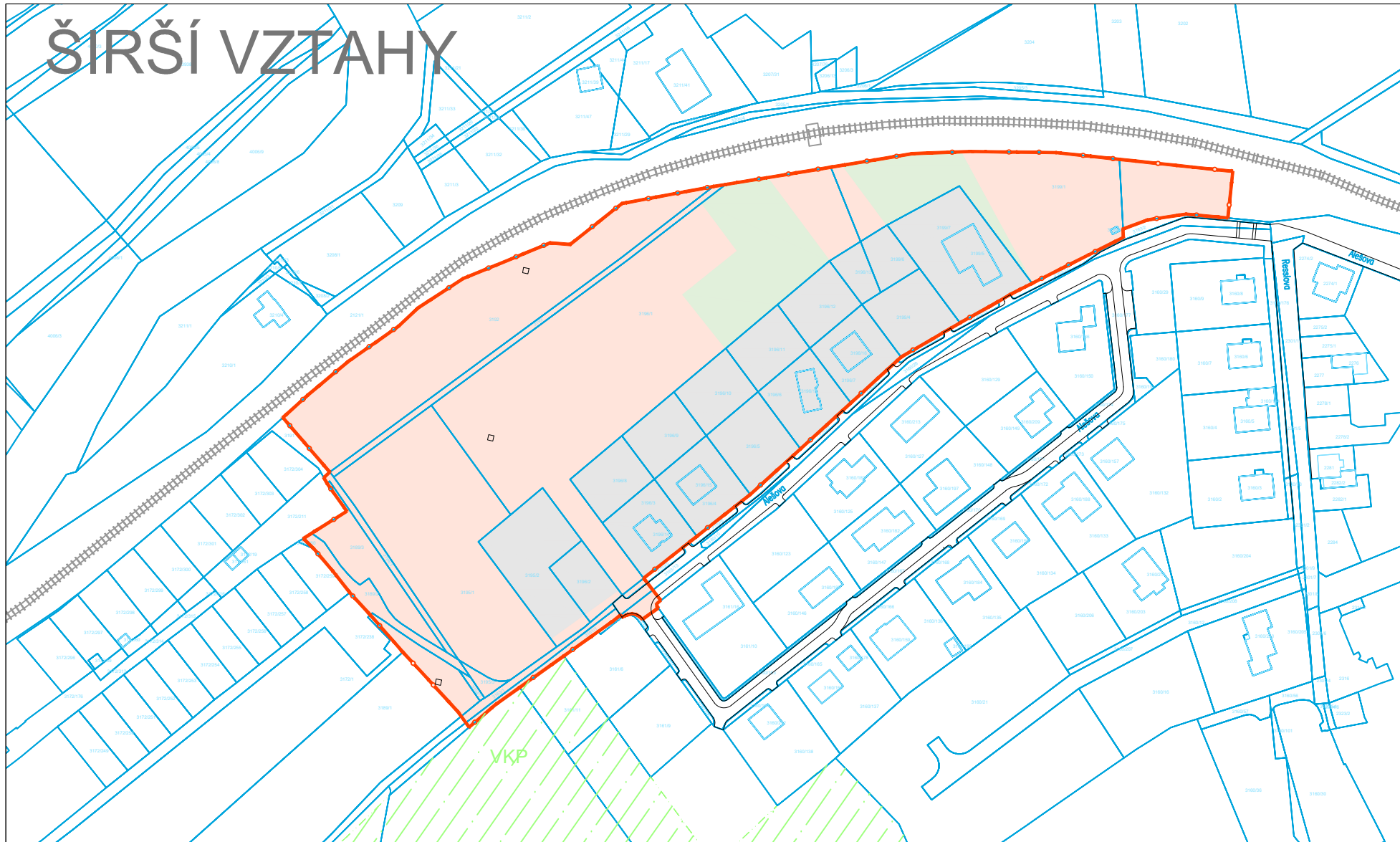








ŠIRŠÍ VZTAHY




-  katastrální mapa
-  železniční trať č.137 Chomutov - Vejprty
-  řešené území
-  plocha pro bydlení stávající
-  plocha zahrady - pronájem
-  VKP



Investor: Statutární město Chomutov	± 0,000 =
--	-----------

Odpovědný projektant	Vypracoval	Kontroloval	
Oprávněná osoba kooperanta:			číslo zakázky:

Odpovědný projektant	Vypracoval	Kontroloval	
Ing.Arch.J.Pachner	Ing.Arch.J.Pachner		

Patočkova 2472/81a, 169 00 Praha
tel./fax: 241 400 056, 777 290 173
e-mail: kpatelier@kpatelier.cz
website: www.kpatelier.cz

stavba: Územní studie ÚS 3 Alešova - západ, Chomutov	formát	A4 x 2
objekt: B. Návrh územní studie	číslo zakázky	23254
profese: b. Grafická část	stupeň dokumentace	územní studie
obsah: Širší vztahy	datum 1.vydání	08/2023
	měřítko	1:2 000
	číslo výkresu:	výtisk číslo:

název díg.souboru:	datum revize:	číslo revize:
--------------------	---------------	---------------

B.b.1.2