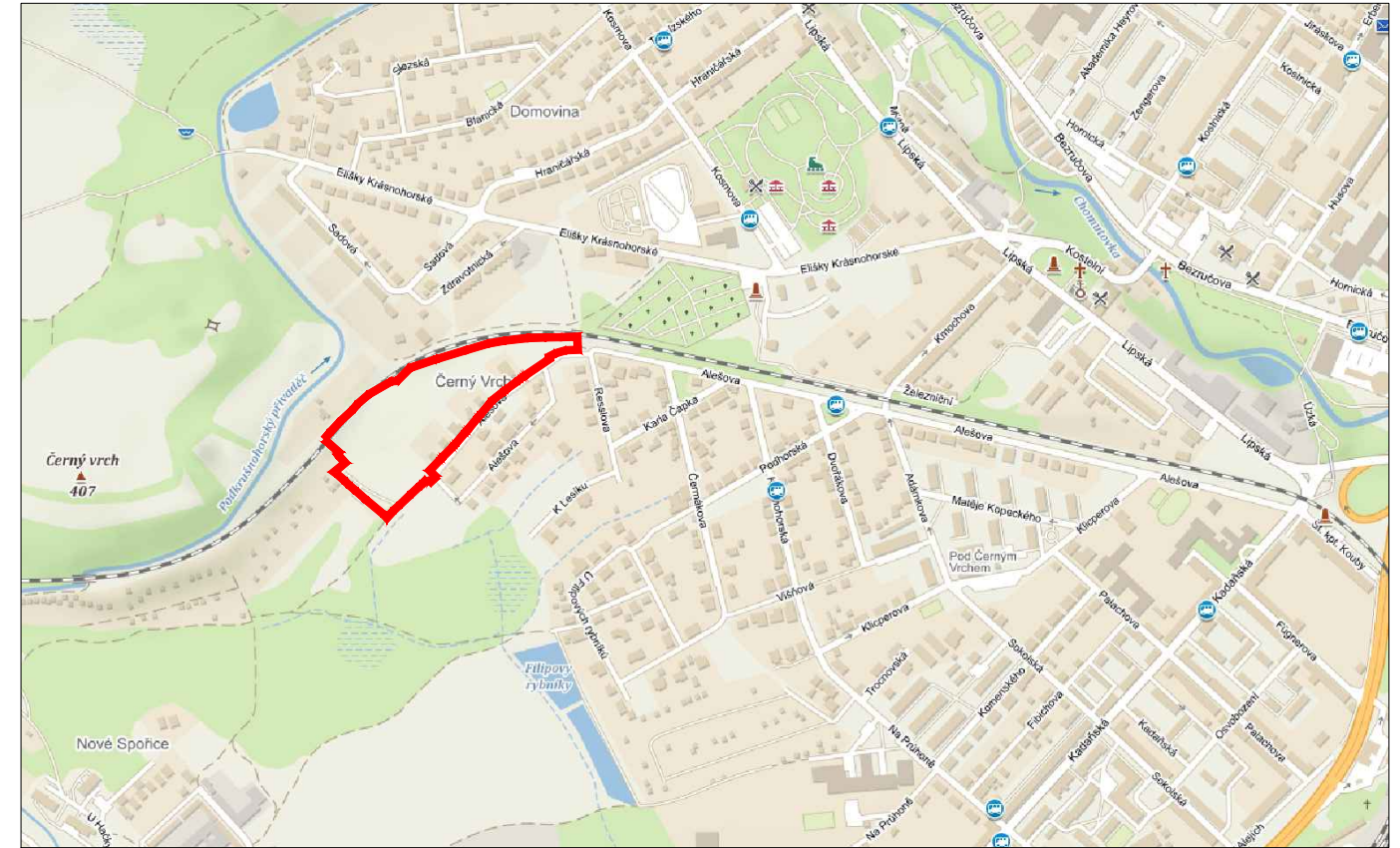
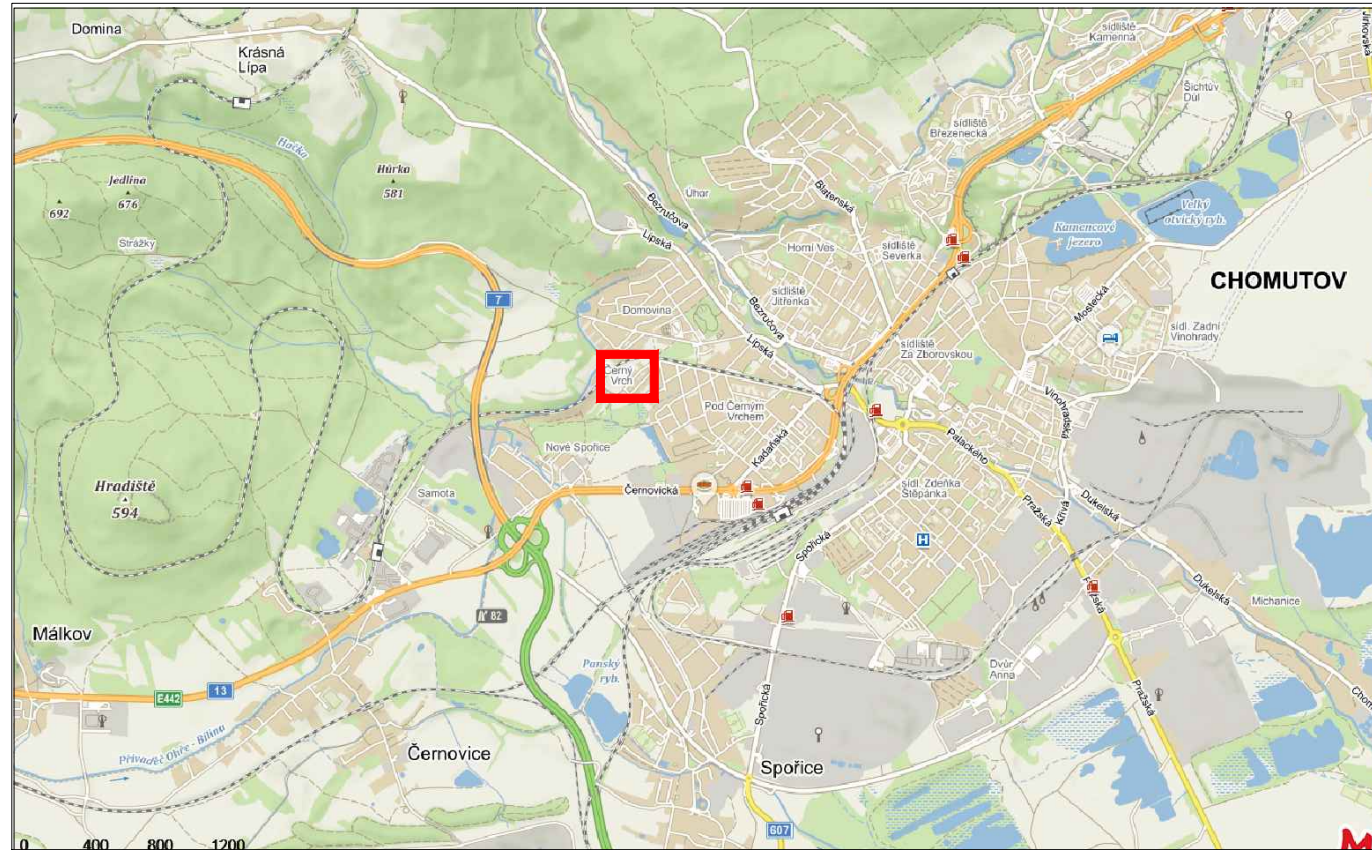


ŠIRŠÍ VZTAHY

1:50 000

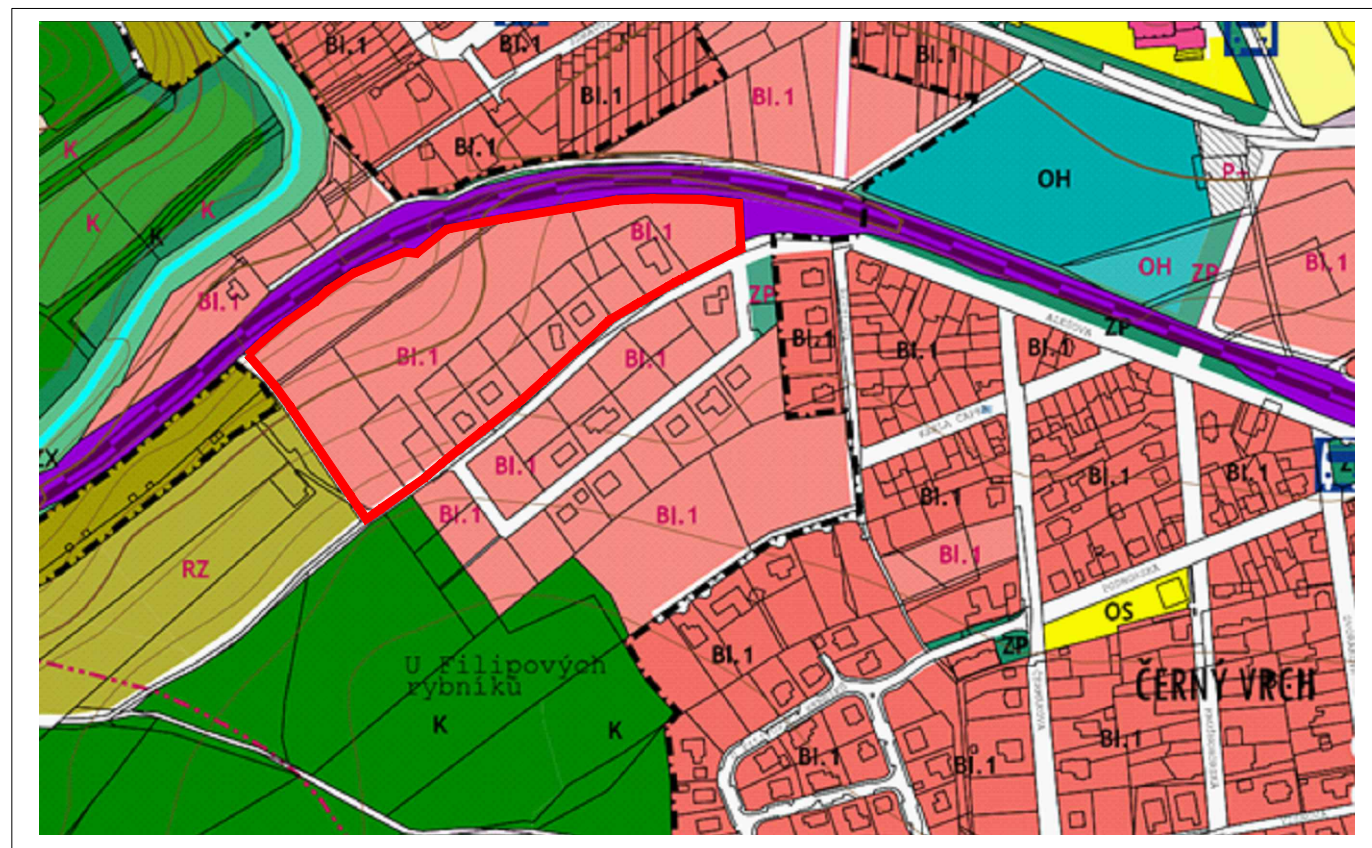
1:10 000



ÚZEMNÍ PLÁN

PLOCHA 17 - Z4


1:5 000



| | | | |
|-----------|---------------------------|--|-----------|
| Investor: | Statutární město Chomutov | | ± 0,000 = |
|-----------|---------------------------|--|-----------|

| | | | |
|----------------------|------------|-------------|--|
| Odpovědný projektant | Vypracoval | Kontroloval | |
| | | | |

Oprávněná osoba kooperanta: číslo zakázky:

| | | | |
|----------------------|--------------------|-------------|---|
| Odpovědný projektant | Vypracoval | Kontroloval |  Patočkova 2472/81a, 169 00 Praha tel./fax: 241 400 056, 777 290 173 e-mail: kpatelier@kpatelier.cz website: www.kpatelier.cz |
| Ing.Arch.J.Pachner | Ing.Arch.J.Pachner | | |

| | | | | |
|----------|---|--|--------------------|--------------------|
| stavba: | Územní studie ÚS 3 Alešova - západ, Chomutov | | formát | A4 x 2 |
| objekt: | B. Návrh územní studie | | číslo zakázky | 23254 |
| profese: | b. Grafická část | | stupeň dokumentace | územní studie |
| obsah: | Širší vztahy | | datum 1.vydání | 08/2023 |
| | | | měřítko | 1:50 000, 1:10 000 |
| | | | číslo výkresu: | výtisk číslo: |

| | | | |
|--------------------|---------------|---------------|----------------|
| název dig.souboru: | datum revize: | číslo revize: | B.b.1.1 |
|--------------------|---------------|---------------|----------------|