








STÁVAJÍCÍ SÍŤ :

- >—>—>—> horkovod
- >—>—>—> kanalizace dešťová
- >—>—>—> kanalizace splašková
- >—>—>—> vodovod
- >—>—>—> podzemní VN ④
- >—>—>—> nadzemní VN
- >—>—>—> podzemní NN ⑤
- >—>—>—> vedení plynu STL ②
- >—>—>—> vedení plynu NTL ③
- >—>—>—> vedení VO
- >—>—>—> sdělovací vedení
- >—>—>—> vedení SŽ

-  katastrální mapa
-  železniční trať č.137 Chomutov - Vejprty
-  řešené území
-  plocha pro bydlení stávající
-  plocha zahrady - pronájem ⑥
-  VKP

Problémy v řešeném území:

- ① - ochranné pásmo dráhy
- ② - vedení stávajících sítí a jejich ochranné pásmo
- ③ - vedení plynu STL
- ④ - nadzemní vedení VN
- ⑤ - podzemní vedení NN
- ⑥ - oplocená zahrada v pronájmu
- ⑦ - propustek+mokřad
- ⑧ - stávající vzrostlá zeleň 
- ⑨ - možnost napojení komunikací
- ⑩ - úzký uliční prostor

Investor: Statutární město Chomutov	± 0,000 =
---	-----------

Odpovědný projektant	Vypracoval	Kontroloval	

Oprávněná osoba kooperanta:	číslo zakázky:
-----------------------------	----------------

Odpovědný projektant	Vypracoval	Kontroloval	
Ing.Arch.J.Pachner	Ing.Arch.J.Pachner		



stavba: Územní studie ÚS 3 Alešova - západ, Chomutov	formát A4 x 3
objekt: A. Doplňující průzkumy a rozbory	číslo zakázky 23254
profese: b. Grafická část	stupeň dokumentace územní studie
obsah: Problémový výkres	datum 1. vydání 08/2023
	měřítko 1:1 000
	číslo výkresu: výtisk číslo:

název dig.souboru:	datum revize:	číslo revize:	A.b.3
--------------------	---------------	---------------	--------------