












LEGENDA

data změny č. 1 ÚP Hrušovany

-  řešené území
-  rozvojová plocha lehké výroby
-  rozvojová plocha pro fotovoltaickou elektrárnu
-  referenční bod krajinného rázu
-  pozice hodnocení krajinného rázu
-  výškové limity území dle radiolokátoru

koridory dle ZÚR Ústeckého kraje

-  koridor elektrického vedení
-  koridor produktovodu
-  koridor dopravní stavby
-  regionální biokoridor

SCHEMA	ORIENTACE 	ČÍSLO PARÉ
--------	--	------------

RAZITKO

ING. ARCH. LADISLAV KOMRSKA ARCHITEKTONICKÝ ATELIER
 PRAHA 4, MLADENOVÁ 3234

NÁZEV ZAKÁZKY: ÚZEMNÍ PLÁN HRUŠOVANY - ZMĚNA Č. 1
 MÍSTO ZAKÁZKY: HRUŠOVANY, ÚSTECKÝ KRAJ
 POŘIZOVATEL: MAGISTRÁT MĚSTA CHOMUTOVA

ZAK.Č.:	552/2022
STUPEŇ:	ZMĚNA Č. 1 ÚP
DATUM:	ÚNOR 2023
MĚRÍTKO:	1 : 20 000

NÁZEV VÝKRESU: PŘÍLOHA: 2.b

VÝKRES ŠIRŠÍCH VZTAHŮ