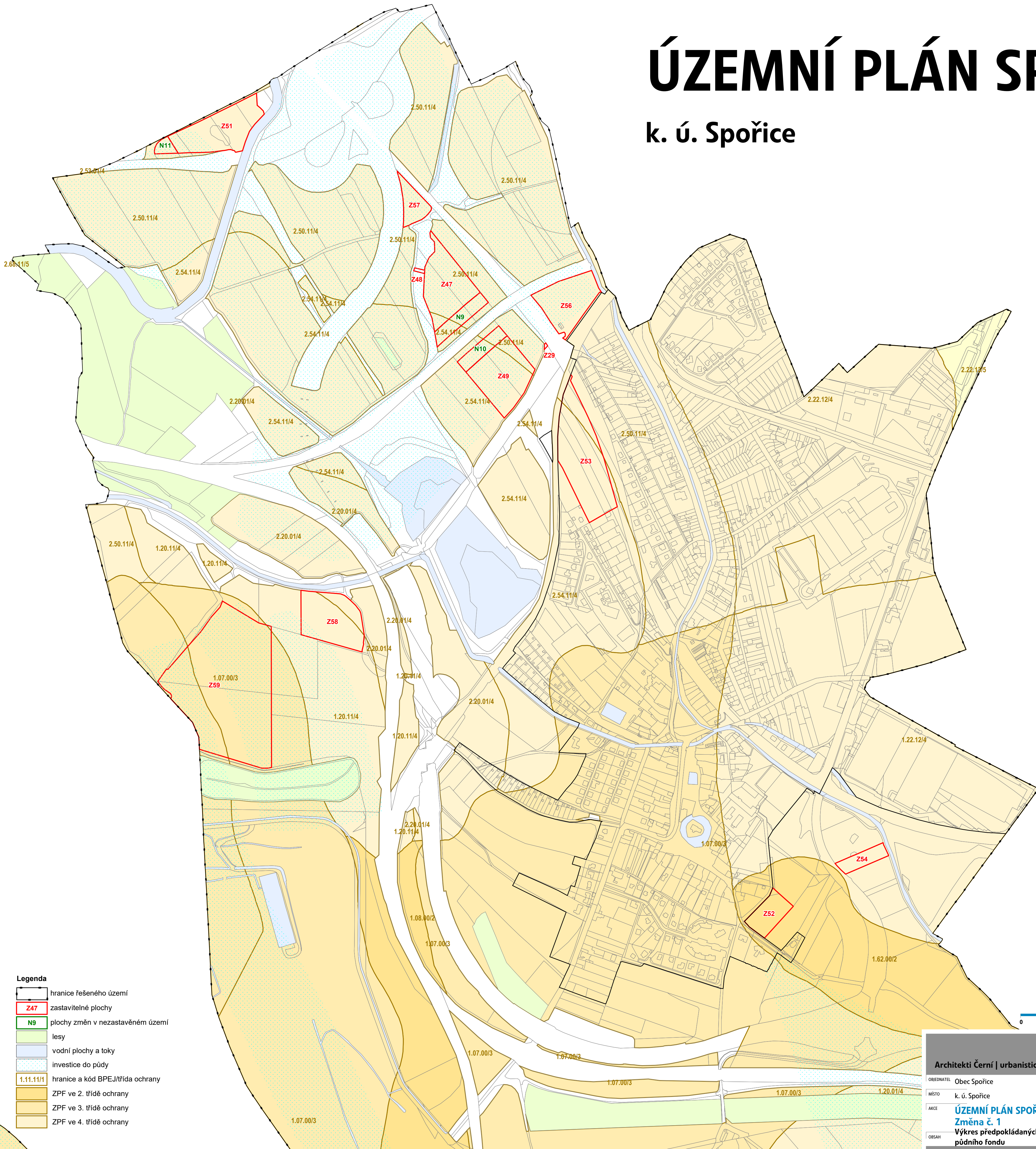
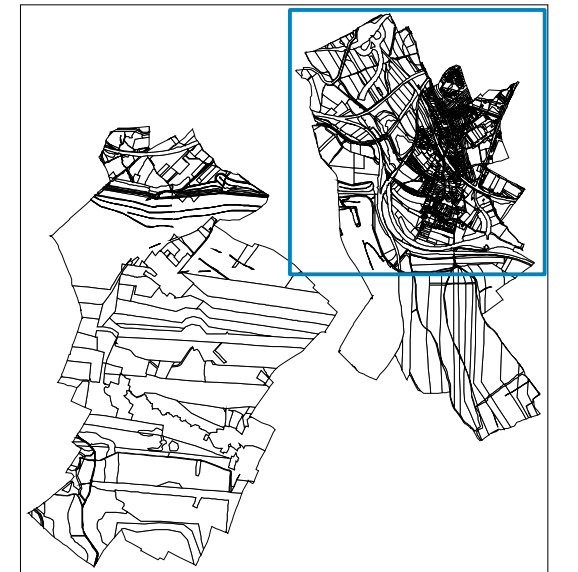


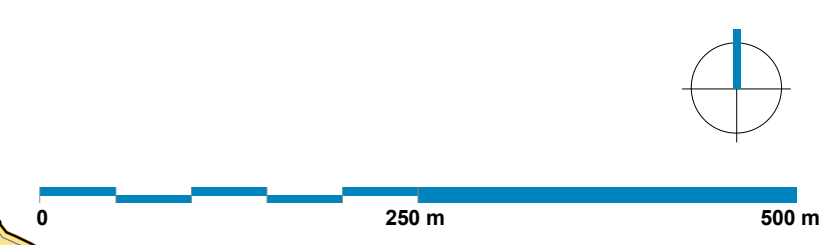
ÚZEMNÍ PLÁN SPOŘICE

k. ú. Spořice

Změna č. 1



- Legenda**
- hranice řešeného území
 - Z47** zastavitelné plochy
 - N9** plochy změn v nezastavěném území
 - lesy
 - vodní plochy a toky
 - investice do půdy
 - 1.11.11/1 hranice a kód BPEJ/třída ochrany
 - ZPF ve 2. třídě ochrany
 - ZPF ve 3. třídě ochrany
 - ZPF ve 4. třídě ochrany



Architekti Černí | urbanistický ateliér

OBJEDMATEL	Obec Spořice	PROJEKTANT	Mgr. Ing. arch. Zdeněk Černý
MÍSTO	k. ú. Spořice	VYPRACOVAL	Ing. arch. Hana Černá
AKCE	ÚZEMNÍ PLÁN SPOŘICE Změna č. 1	ČÁST	odůvodnění
OBSAH	Výkres předpokládaných záborů půdního fondu	DATUM	květen 2023
		MĚŘÍTKO	1 : 5 000/výřez

ČERNÍ

VÝKRES 2.3
PÁRE 12 3 4