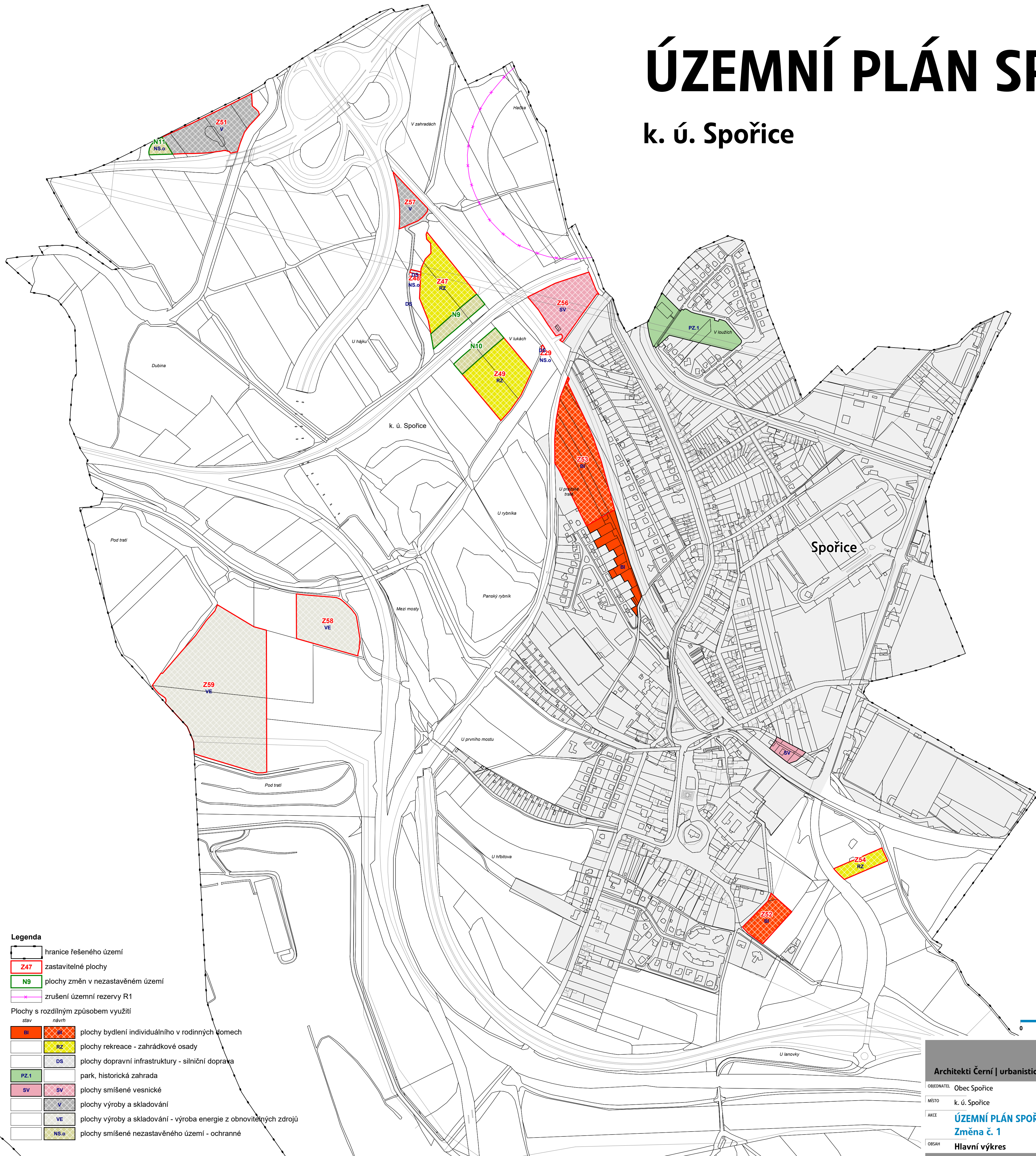
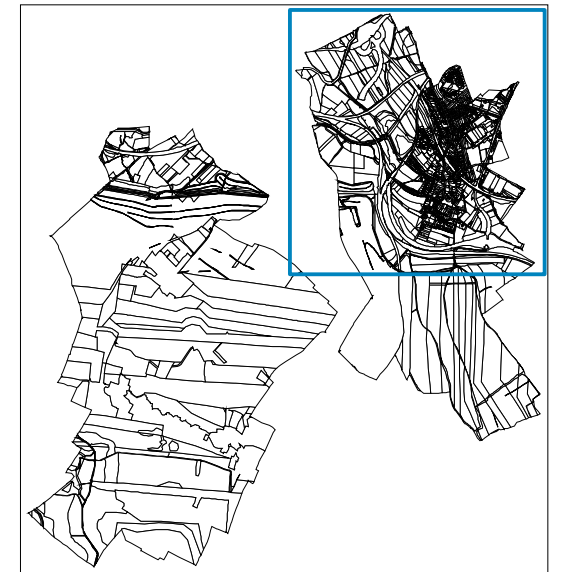


ÚZEMNÍ PLÁN SPOŘICE


k. ú. Spořice

Změna č. 1



Legenda

- hranice řešeného území
 - Z47 zastavitelné plochy
 - N9 plochy změn v nezastavěném území
 - zrušení územní rezervy R1
 - Plochy s rozdílným způsobem využití
- | stav | návrh | popis |
|------|-------|--------------------------------------------------------------------|
| BI | BI | plochy bydlení individuálního v rodinných domech |
| | RZ | plochy rekreace - zahrádkové osady |
| | DS | plochy dopravní infrastruktury - silniční doprava |
| PZ.1 | | park, historická zahrada |
| SV | SV | plochy smíšené vesnické |
| | V | plochy výroby a skladování |
| | VE | plochy výroby a skladování - výroba energie z obnovitelných zdrojů |
| | NS.o | plochy smíšené nezastavěného území - ochranné |



Architekti Černí | urbanistický ateliér

OBJEDMATEL	Obec Spořice	PROJEKTANT	Mgr. Ing. arch. Zdeněk Černý
MÍSTO	k. ú. Spořice	VYPRACOVAL	Ing. arch. Hana Černá
AKCE	ÚZEMNÍ PLÁN SPOŘICE Změna č. 1	ČÁST	návrh
OBSAH	Hlavní výkres	DATUM	květen 2023
		MĚŘÍTKO	1 : 5 000/výřez
		PÁRE	12 3 4

ČERNÍ