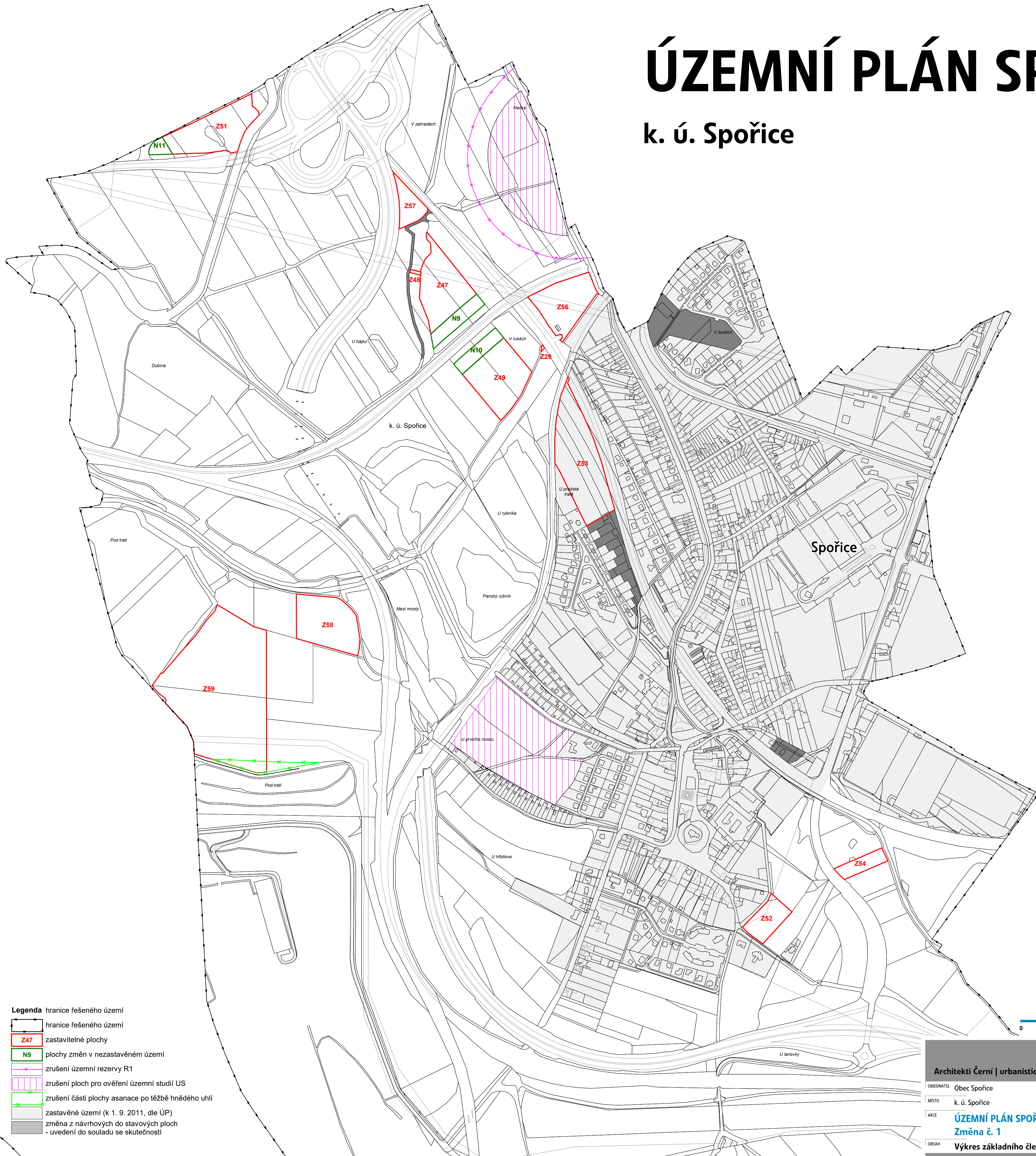
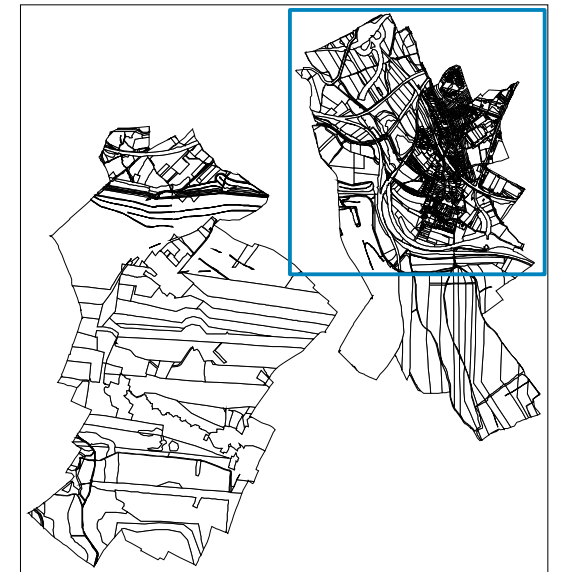


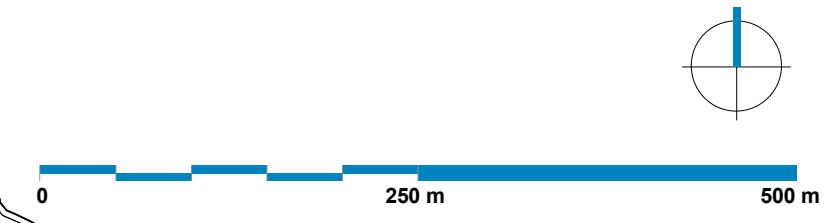
ÚZEMNÍ PLÁN SPOŘICE

k. ú. Spořice

Změna č. 1



- Legenda**
- hranice řešeného území
 - zastavitelné plochy
 - plochy změn v nezastavěném území
 - zrušení územní rezervy R1
 - zrušení ploch pro ověření územní studií US
 - zrušení části plochy asanace po těžbě hnědého uhlí
 - zastavěné území (k 1. 9. 2011, dle ÚP)
 - změna z návrhových do stavových ploch - uvedení do souladu se skutečností



Architekti Černí | urbanistický ateliér

OBEDNATEL	Obec Spořice	PROJEKTANT	Mgr. Ing. arch. Zdeněk Černý
MÍSTO	k. ú. Spořice	VYPRACOVAL	Ing. arch. Hana Černá
AKCE	ÚZEMNÍ PLÁN SPOŘICE Změna č. 1	ČÁST	návrh
OBSAH	Výkres základního členění území	DATUM	květen 2023
		MĚŘÍTKO	1 : 5 000/výřez
			1.1
		PÁRE	12 3 4