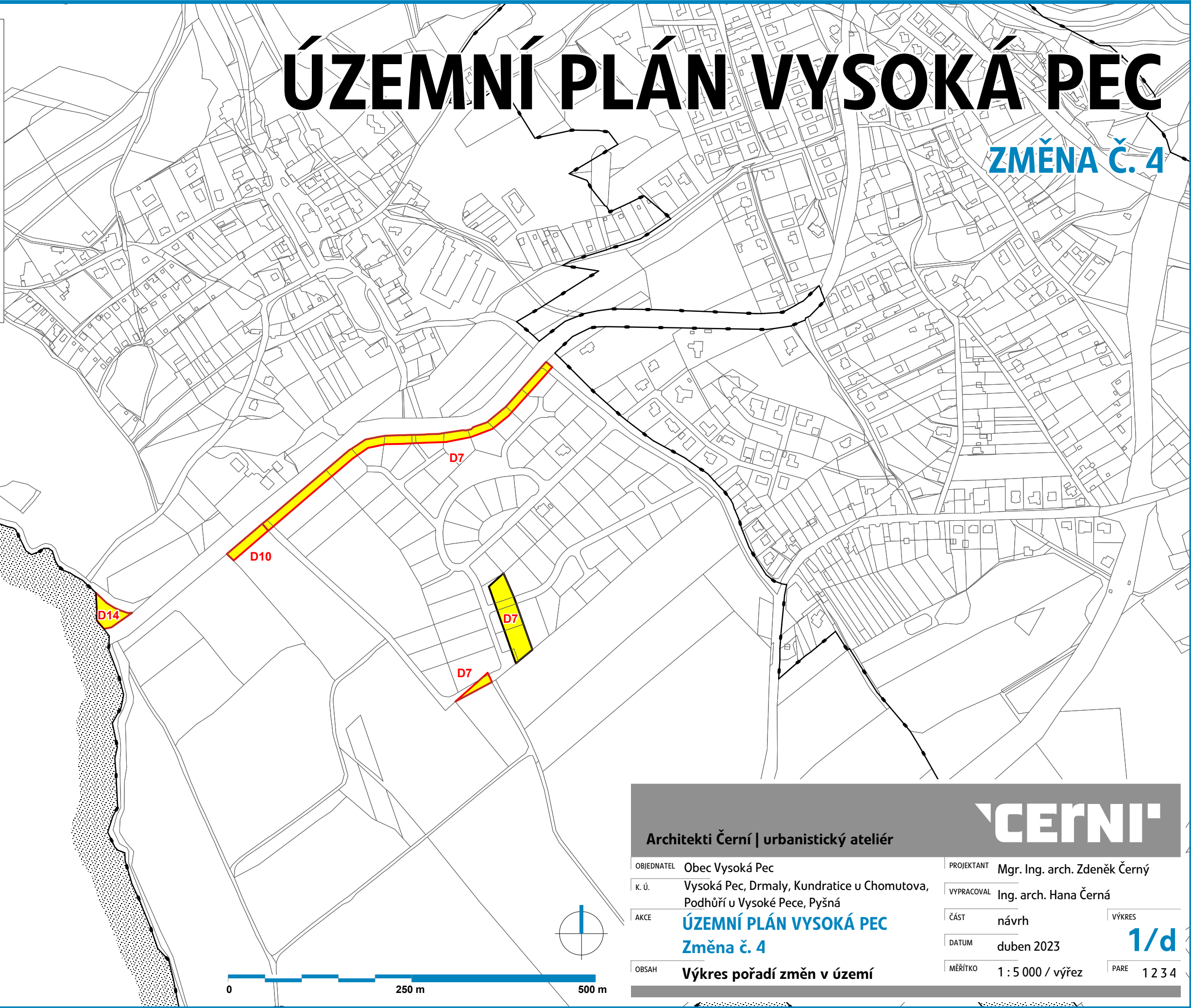
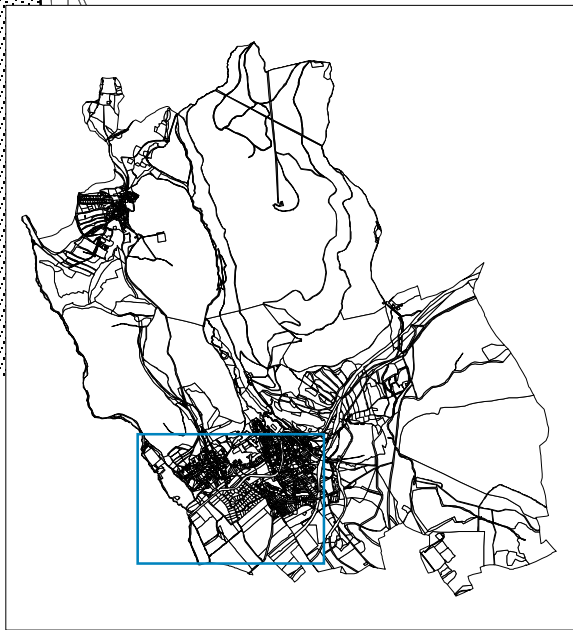


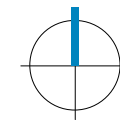
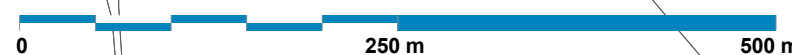
ÚZEMNÍ PLÁN VYSOKÁ PEC

ZMĚNA Č. 4



Legenda

- D14** 1. etapa výstavby
- D7** plocha přesunutá z 2. do 1. etapy



Architekti Černí | urbanistický ateliér



OBJEDNATEL Obec Vysoká Pec
K. ú. Vysoká Pec, Drmaly, Kundratice u Chomutova,
Podhůří u Vysoké Pece, Pyšná
AKCE **ÚZEMNÍ PLÁN VYSOKÁ PEC**
Změna č. 4

PROJEKTANT Mgr. Ing. arch. Zdeněk Černý

VYPRACOVAL Ing. arch. Hana Černá

ČÁST návrh

VÝKRES

DATUM duben 2023

1/d

OBSAH **Výkres pořadí změn v území**

MĚŘÍTKO 1 : 5 000 / výřez

PÁRE 1 2 3 4