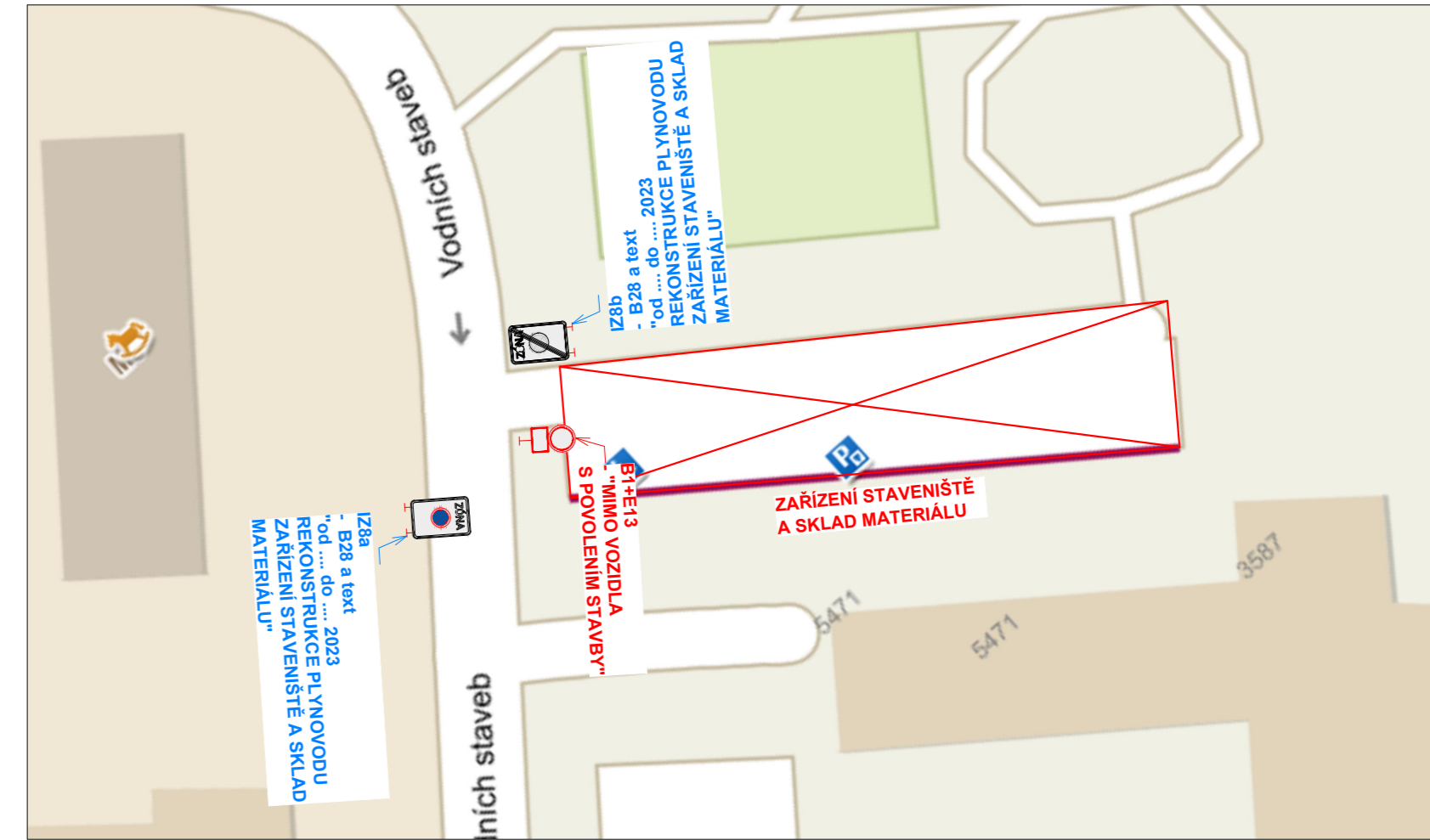
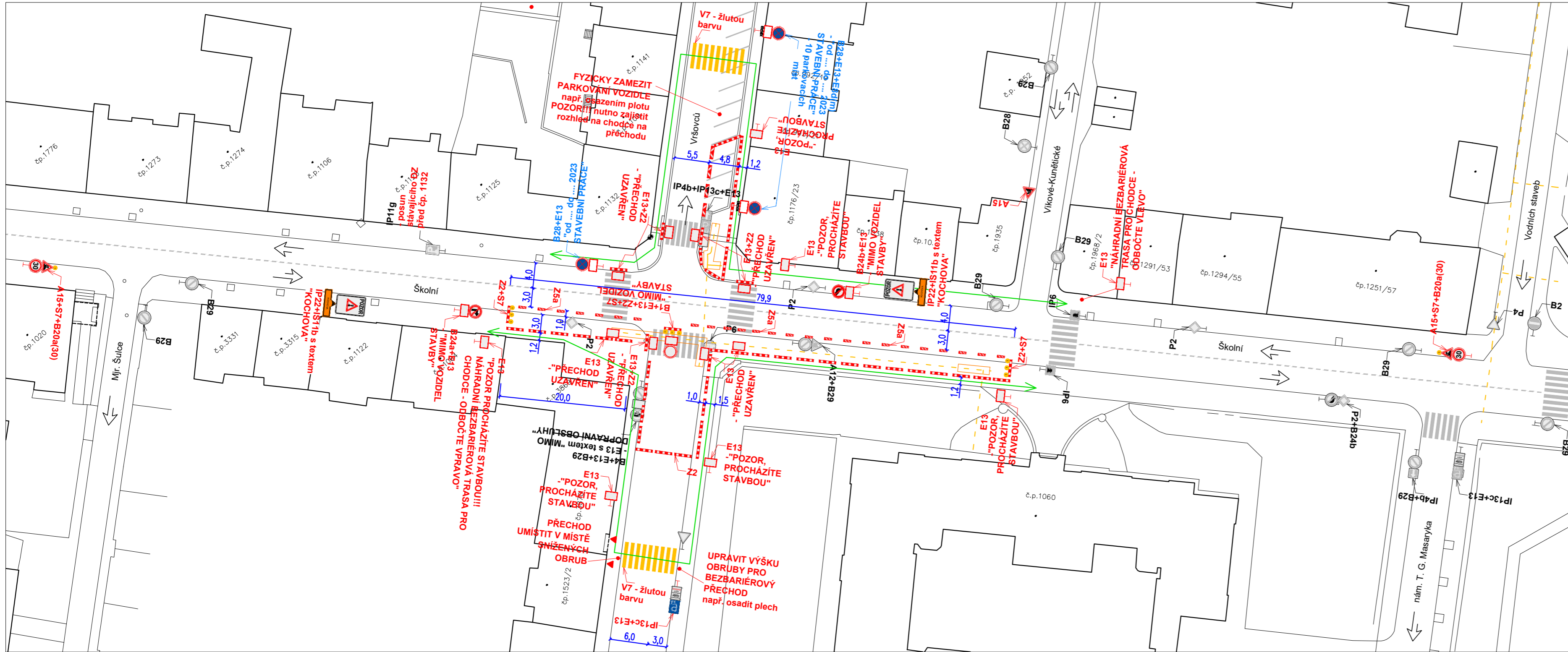
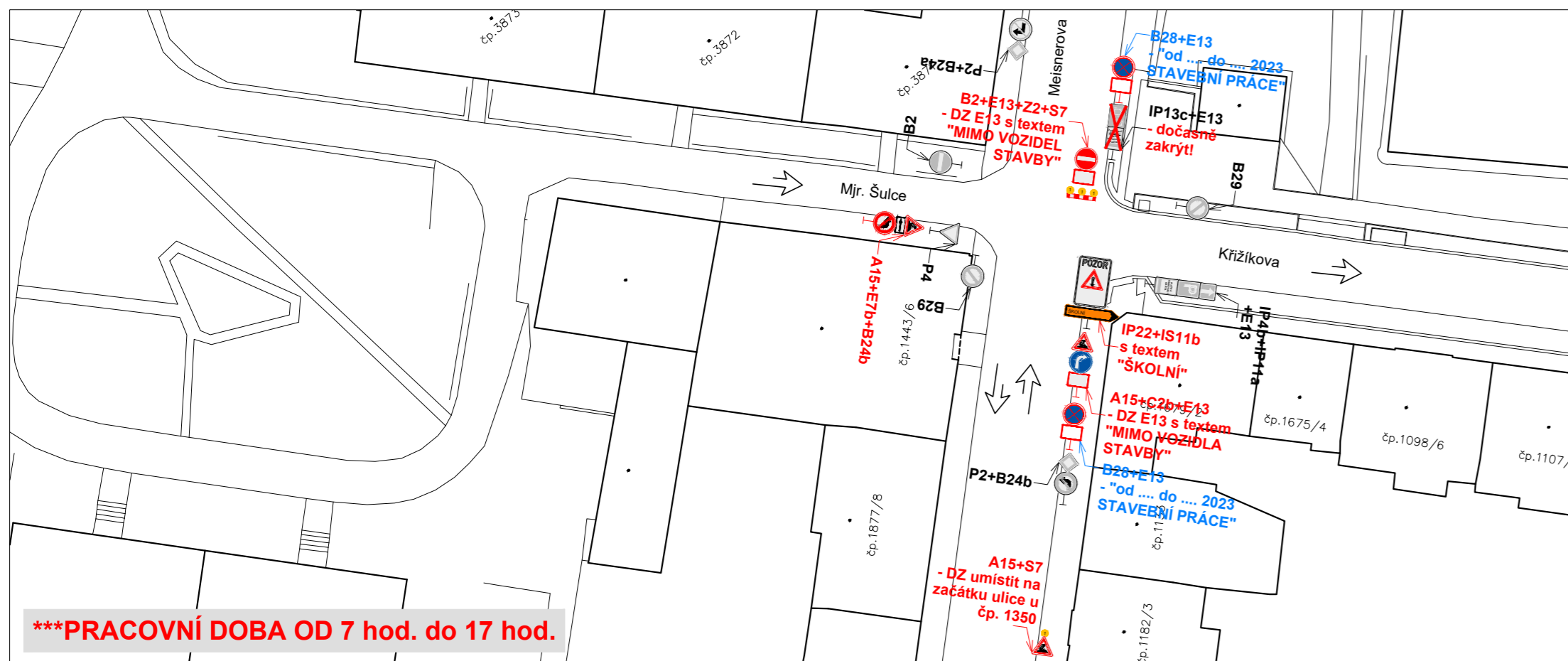


PŘECHODNÉ DZ
- II. ETAPA - A - překop v ulici Meisnerova



- Zařízení staveviště a sklad materiálu - bude umístěno po celou dobu stavby na parkovišti v ulici Vodních staveb!



- Po zásyvu výkopu a jeho ztuhnutí, budou komunikace udržovány, do doby provedení finální úpravy povrchu, v provizorním a provozuschopném stavu.

- Veškeré dopravní značení bude pravidelně kontrolováno!!!
 - DZ bude udržováno v čistém (čitelném) stavu a bude kontrolováno správné umístění a nasměrování DZ!!!
 - DZ bude umístěno tak, aby nebránilo volnému průchodu, neomezovalo rozhled v křižovatkách, nebránilo volnému přístupu do domů a nezakrývalo DZ!
 - Uživatelům sousedních nemovitostí bude umožněn přístup k nemovitostem. Žadatel zajistí dostatečným a prokazatelným způsobem informovanost všech občanů dotčených zvláštním užíváním, rovněž bude dohodnut režim přístupu k jednotlivým nemovitostem v úseku stavby.
 - Ve dnech svozu komunálního odpadu žadatel umožní odvoz komunálního odpadu nebo zajistí umístění odpadních nádob na místo jejich svozu po dohodě se svozovou firmou.
 - Stavební práce v chodníku budou prováděny tak, aby byl vždy jeden chodník průchozí bez omezení!!!
 - Po svaření potrubí v místě záboru, dojde k ručnímu přemístění potrubí mimo zábor (na chodíku, max. 1hod), poté dojde k vtažení potrubí!

***PRACOVNÍ DOBA OD 7 hod. do 17 hod.

Legenda obrysy, hranice:

- Stávající polohopis
- Výkop NTL plynovod
- Stávající dopravní značení
- A15 Přechnodné dopravní značení
- B28 Přechnodné dopravní značení
- osazené v min. týdenním předstihu
- Vstupy do budov
- Přejezdový plech pro vozidla
- Označená a poučená osoba pro regulaci a řízení provozu
- Trasa pro chodce
- Směry provozu vozidel

Poznámky:

- Jakékoli nesrovnalosti konzultovat s projektantem!!!
- Veškerá pracovní místa na komunikaci budou označena dle TP 66, případně TP 65 a TP 133!!
- Prostor zvláštního užívání bude zhotovitelem oplocen!

Název akce: REKO MS Chomutov - Školní			
Zhotovitel: TIMA, spol. s r.o. - obchodně výrobní služby			
Výkres: Přechodné DZ - II. etapa - A	Měřítko: 1:500	Č. výkresu: 09	Datum: 01/2023

