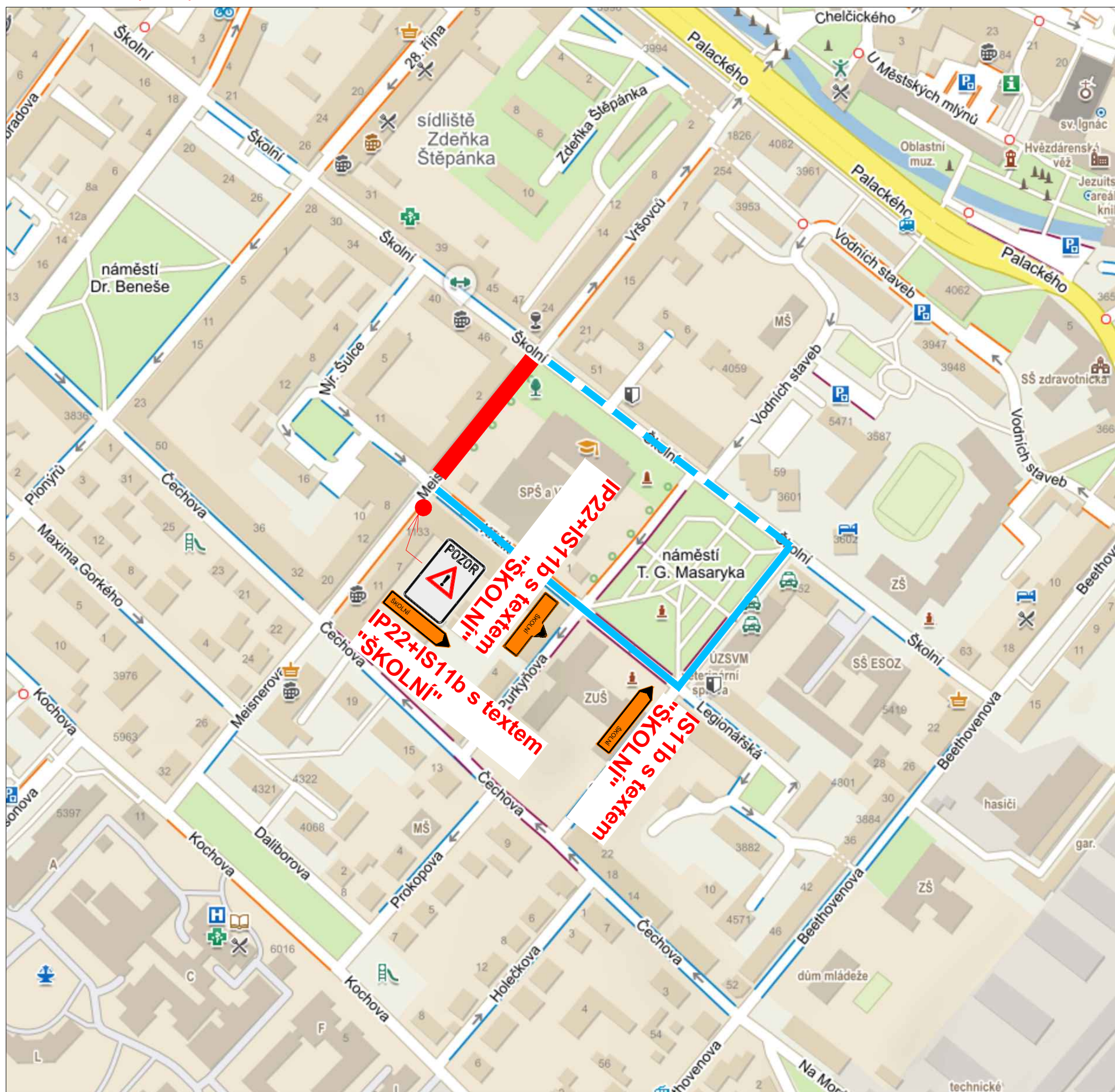




OBJÍZDNÁ TRASA
- I. ETAPA - překop D



Legenda obrisy, hranice:
 Uzavřený úsek
 Objízdná trasa

Poznámky:
 - Veškerá pracovní místa na komunikaci budou označena dle TP 66, případně TP 65 a TP 133!!



IP22 - text:
 OD DO
 ULICE MEISNEROVA UZAVŘENA
 REKONSTRUKCE PLYNOVODU

- Veškeré dopravní značení bude pravidelně kontrolováno!!!
- DZ bude udržováno v čistém (čitelném) stavu a bude kontrolováno správné umístění a nasměrování DZ!!!
- DZ bude umístěno tak, aby nebránilo volnému průchodu, neomezovalo rozhled v křižovatkách, nebránilo volnému přístupu do domů a nezakrývalo DZ!

Název akce: REKO MS Chomutov - Školní			
Zhotovitel: TIMA, spol. s r.o. - obchodně výrobní služby			
Výkres: Objízdná trasa - I. etapa - D	Měřítko: 1:500	Č. výkresu: 08	Datum: 01/2023

