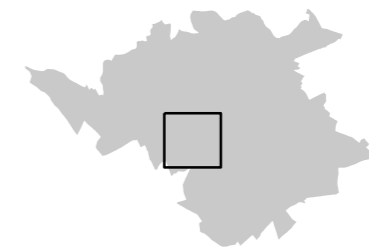


Název dokumentace:	Změna č.2 Územního plánu Chomutov
Správní orgán, kt. změnu územního plánu vydal:	Zastupitelstvo města Chomutova
Datum nabytí účinnosti:	
Oprávněná úřední osoba pořizovatele:	
Jméno a příjmení:	Ing. Lenka Petříková
Funkce:	Vedoucí Oddělení úřadu úz. plánování, Odbor rozvoje a investic, Magistrát města Chomutova
Podpis:	
Otisk úředního razítka	





CHOMUTOV




ZMĚNA Č.2 ÚZEMNÍHO PLÁNU

OBJEDNATEL : STATUTÁRNÍ MĚSTO CHOMUTOV
 POŘIZOVATEL : MAGISTRÁT MĚSTA CHOMUTOVA,
 odbor rozvoje a investic
 ZPRACOVALI : ING. ARCH. IVAN KAPLAN – AGORA STUDIO
 Vinohradská 156, Praha 3, 130 00


KONEČNÉ ZNĚNÍ

VÝKRES: VÝKRES VEŘEJNĚ PROSPĚŠNÝCH STAVEB, OPATŘENÍ A ASANACÍ	Č. VÝKRESU: 3
ZPRACOVALI:  doc. Ing. arch. Ivan KAPLAN Ing. Kateřina JELÍNKOVÁ	SEVER:  PARE:
MĚŘÍTKO: 1 : 5 000	DATUM: září 2022

LEGENDA - změna č.2

- STAV NÁVRH
- veřejně prospěšné stavby a opatření -
plochy a koridory s možností vyvlastnění (dle §170 zák. č. 183/2006 Sb.)**
-  DOPRAVNÍ INFRASTRUKTURA (koridory)
 -  DOPRAVNÍ INFRASTRUKTURA (koridory značené osou)
 -  RUŠENÉ PRVKY - DOPRAVNÍ INFRASTRUKTURA

LEGENDA - informativní část

-  KATASTRÁLNÍ MAPA
-  HRANICE KATASTRÁLNÍCH ÚZEMÍ
-  HRANICE ŘEŠENÉHO ÚZEMÍ

