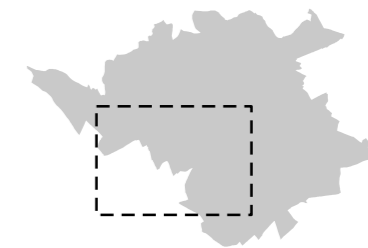


Název dokumentace:	<b>Změna č.2 Územního plánu Chomutov</b>
Správní orgán, kt. změnu územního plánu vydal:	Zastupitelstvo města Chomutova
Datum nabytí účinnosti:	
Oprávněná úřední osoba pořizovatele:	
Jméno a příjmení:	Ing. Lenka Petříková
Funkce:	Vedoucí Oddělení úřadu úz. plánování, Odbor rozvoje a investic, Magistrát města Chomutova
Podpis:	
Otisk úředního razítka	





# CHOMUTOV

## ZMĚNA Č.2 ÚZEMNÍHO PLÁNU

OBJEDNATEL : STATUTÁRNÍ MĚSTO CHOMUTOV  
 POŘIZOVATEL : MAGISTRÁT MĚSTA CHOMUTOVA,  
 odbor rozvoje a investic  
 ZPRACOVATEL : ING. ARCH. IVAN KAPLAN – AGORA STUDIO  
 Vinohradská 156, Praha 3, 130 00










### KONEČNÉ ZNĚNÍ

VÝKRES: <b>ZÁKLADNÍ ČLENĚNÍ ÚZEMÍ</b>	Č. VÝKRESU: <b>1</b>
ZPRACOVALI:  doc. Ing. arch. Ivan KAPLAN Ing. Kateřina JELÍNKOVÁ	SEVER:  PARE:
MĚŘÍTKO: 1 : 10 000	DATUM: září 2022





### LEGENDA - změna č.2

STAV NÁVRH

#### základní členění území

	ZASTAVĚNÉ ÚZEMÍ - AKTUALIZACE K 1/2021 (zobrazeny jen změny)
	ZASTAVITELNÉ PLOCHY
	PLOCHY PŘESTAVEB
	ÚZEMÍ, KDE ZMĚNY V ÚZEMÍ PROVĚŘÍ ÚZEMNÍ STUDIE*
	RUŠENÉ PRVKY (NEBO JEJICH ČÁSTI) - PLOCHY PŘESTAVEB
	RUŠENÉ PRVKY (NEBO JEJICH ČÁSTI) - ZASTAVITELNÉ PLOCHY
	RUŠENÉ PRVKY (NEBO JEJICH ČÁSTI) - ÚZEMNÍ REZERVY (plocha)
	RUŠENÉ PRVKY (NEBO JEJICH ČÁSTI) - ÚZEMNÍ REZERVY (osa koridoru)
	RUŠENÉ PRVKY (NEBO JEJICH ČÁSTI) - ÚZEMNÍ STUDIE

### LEGENDA - informativní část

	KATASTRÁLNÍ MAPA
	HRANICE KATASTRÁLNÍCH ÚZEMÍ
	HRANICE ŘEŠENÉHO ÚZEMÍ
	ZASTAVĚNÉ ÚZEMÍ - vymezené v platném územním plánu (zobrazení souvislosti)

V případě zrušení pouze části prvku je označení uvedeno v závorce, stejně tak pokud se jedná o rozšíření stavajících.

\* ÚS 17 je zakreslena s mírně odlišnou barvou pro přehlednost - rozlišení hranice mezi ÚS 15/ÚS 16/ÚS 17

