

### LEGENDA - změna č.2

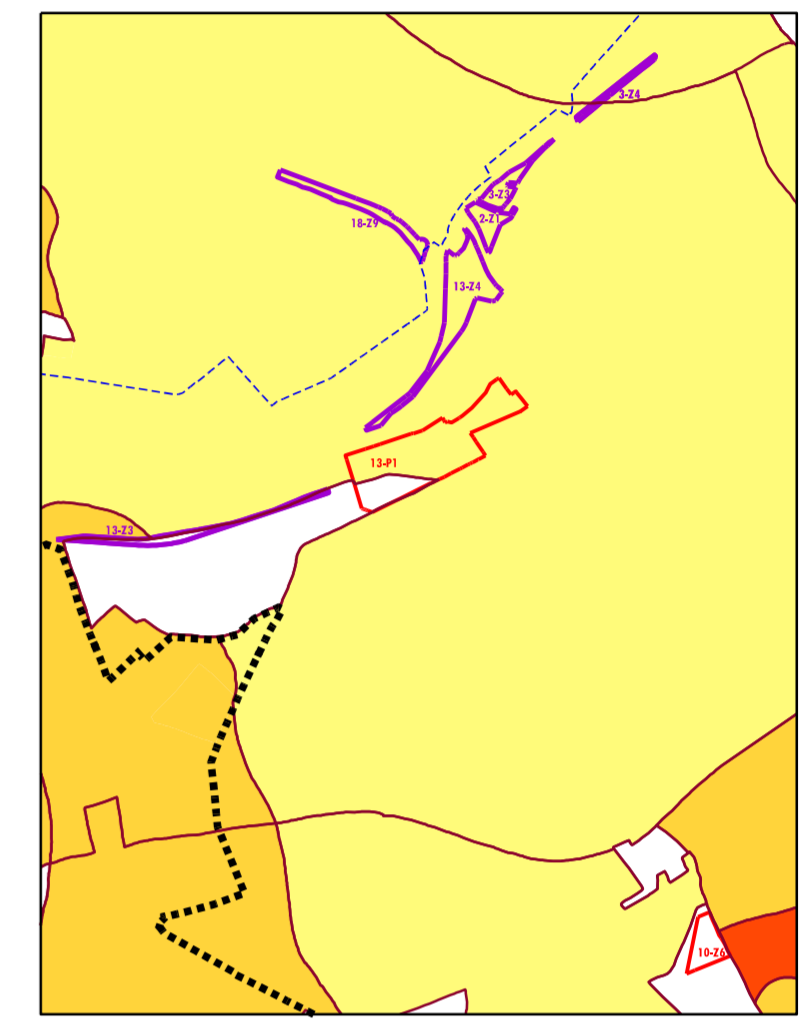
- STAV    NÁVRH
- záměry**
- ZASTAVITELNÉ PLOCHY / PLOCHY PŘESTAVEB
- ZASTAVITELNÉ PLOCHY PRO REALIZACI ZÁMĚRU SPRÁVY ŽELEZNIC
- způsob využití pozemků dle KN (určených k záboru)**
- TRVALÝ TRAVNÍ POROST
- ZAHRADA
- ochrana zemědělského půdního fondu**
- HRANICE BPEJ
- 1.08.10 II.    KÓD BPEJ, TR. OCHRANY ZPF

### LEGENDA - informativní část

- KATASTRÁLNÍ MAPA
- HRANICE KATASTRÁLNÍHO ÚZEMÍ
- HRANICE ŘEŠENÉHO ÚZEMÍ

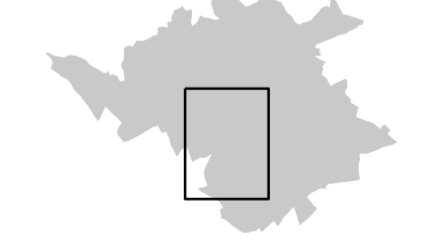
### Schéma tříd ochrany

- třídy ochrany**
- I. TŘÍDA
- IV. TŘÍDA
- V. TŘÍDA



### Záznam o účinnosti územně plánovací dokumentace



Název dokumentace:	Změna č.2 Územního plánu Chomutov
Správní orgán, kt. změnu územního plánu vydal:	Zastupitelstvo města Chomutova
Datum nabytí účinnosti:	
Oprávněná úřední osoba pořizovatele:	
Jméno a příjmení:	Ing. Lenka Petříková
Funkce:	Vedoucí Oddělení úřadu úz. plánování, Odbor rozvoje a investic, Magistrát města Chomutova
Podpis:	
Otisk úředního razítka	



# CHOMUTOV

## ZMĚNA Č.2 ÚZEMNÍHO PLÁNU

OBJEDNATEL : STATUTÁRNÍ MĚSTO CHOMUTOV  
 POŘIZOVATEL : MAGISTRÁT MĚSTA CHOMUTOVA, odbor rozvoje a investic  
 ZPRACOVATEL : ING. ARCH. IVAN KAPLAN – AGORA STUDIO  
 Vinohradská 156, Praha 3, 130 00

<b>ODŮVODNĚNÍ</b>		
VÝKRES:	<b>VÝKRES PŘEDPOKLÁDANÝCH ZÁBORŮ PŮDNÍHO FONDU</b>	C. VÝKRESU: <b>3</b>
ZPRACOVATEL:	 doc. Ing. arch. Ivan KAPLAN Ing. Kateřina JELINKOVÁ	SEVER:  PAREL:
MĚŘÍTKO: 1 : 5 000	DATUM: listopad 2021	