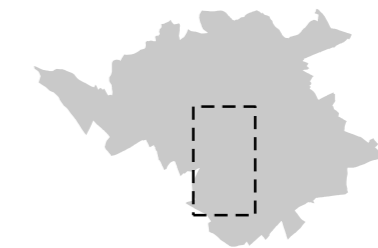


Název dokumentace:	Změna č.2 Územního plánu Chomutov
Správní orgán, kt. změnu územního plánu vydal:	Zastupitelstvo města Chomutova
Datum nabytí účinnosti:	
Oprávněná úřední osoba pořizovatele:	
Jméno a příjmení:	Ing. Lenka Petříková
Funkce:	Vedoucí Oddělení úřadu úz. plánování, Odbor rozvoje a investic, Magistrát města Chomutova
Podpis:	
Otisk úředního razítka	



CHOMUTOV

ZMĚNA Č.2 ÚZEMNÍHO PLÁNU

OBJEDNATEL : STATUTÁRNÍ MĚSTO CHOMUTOV
 POŘIZOVATEL : MAGISTRÁT MĚSTA CHOMUTOVA,
 odbor rozvoje a investic
 ZPRACOVATEL : ING. ARCH. IVAN KAPLAN – AGORA STUDIO
 Vinohradská 156, Praha 3, 130 00









NÁVRH PRO VEŘEJNÉ PROJEDNÁNÍ

VÝKRES:	KONCEPCE USPOŘÁDÁNÍ KRAJINY	Č. VÝKRESU: 7
ZPRACOVALI:	 doc. Ing. arch. Ivan KAPLAN Ing. Kateřina JELÍNKOVÁ	SEVER: 
MĚŘÍTKO:	1 : 10 000	DATUM: listopad 2021





LEGENDA - změna č.2

STAV NÁVRH




plochy s rozdílným zp. využití

		ZELEŇ PARKOVÁ NA VEŘEJNÝCH PROSTRANSTVÍCH
		ZELEŇ IZOLAČNÍ
		RUŠENÉ PRVKY (NEBO JEJICH ČÁSTI) - ÚZEMNÍ REZERVY (plocha)
		RUŠENÉ PRVKY (NEBO JEJICH ČÁSTI) - PLOCHY *

základní členění území

		ZASTAVĚNÉ ÚZEMÍ VYMEZENÉ K 1/2021 (zobrazen výsledek; změny viz výkres zákl. členění území)
		ZASTAVITELNÉ PLOCHY

LEGENDA - informativní část

	KATASTRÁLNÍ MAPA
	HRANICE KATASTRÁLNÍCH ÚZEMÍ
	HRANICE ŘEŠENÉHO ÚZEMÍ

* Týká se "zelených" ploch zobrazovaných ve výkrese Koncepce uspořádání krajiny.

