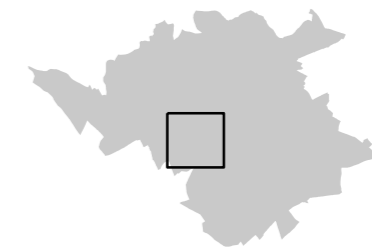


Název dokumentace:	<b>Změna č.2 Územního plánu Chomutov</b>
Správní orgán, kt. změnu územního plánu vydal:	Zastupitelstvo města Chomutova
Datum nabytí účinnosti:	
Oprávněná úřední osoba pořizovatele:	
Jméno a příjmení:	Ing. Lenka Petříková
Funkce:	Vedoucí Oddělení úřadu úz. plánování, Odbor rozvoje a investic, Magistrát města Chomutova
Podpis:	
Otisk úředního razítka	




# CHOMUTOV




## ZMĚNA Č.2 ÚZEMNÍHO PLÁNU

OBJEDNATEL : STATUTÁRNÍ MĚSTO CHOMUTOV  
 POŘIZOVATEL : MAGISTRÁT MĚSTA CHOMUTOVA,  
 odbor rozvoje a investic  
 ZPRACOVALI : ING. ARCH. IVAN KAPLAN – AGORA STUDIO  
 Vinohradská 156, Praha 3, 130 00




### NÁVRH PRO VEŘEJNÉ PROJEDNÁNÍ

VÝKRES: <b>VÝKRES VEŘEJNĚ PROSPĚŠNÝCH STAVEB, OPATŘENÍ A ASANACÍ</b>	Č. VÝKRESU: <b>3</b>
ZPRACOVALI:  doc. Ing. arch. Ivan KAPLAN Ing. Kateřina JELÍNKOVÁ	SEVER:  PARE:
MĚŘÍTKO: 1 : 5 000	DATUM: listopad 2021

### LEGENDA - změna č.2

STAV	NÁVRH
<b>veřejně prospěšné stavby a opatření - plochy a koridory s možností vyvlastnění (dle §170 zák. č. 183/2006 Sb.)</b>	
	DOPRAVNÍ INFRASTRUKTURA (koridory)
	DOPRAVNÍ INFRASTRUKTURA (koridory značené osou)
	RUŠENÉ PRVKY - DOPRAVNÍ INFRASTRUKTURA

### LEGENDA - informativní část

	KATASTRÁLNÍ MAPA
	HRANICE KATASTRÁLNÍCH ÚZEMÍ
	HRANICE ŘEŠENÉHO ÚZEMÍ

