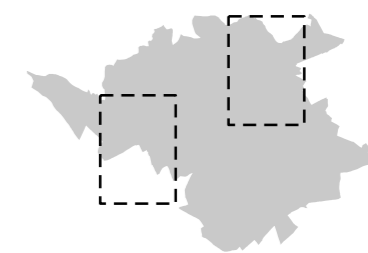


Název dokumentace:	<b>Změna č.1 Územního plánu Chomutov</b>
Správní orgán, kt. změnu územního plánu vydal:	Zastupitelstvo města Chomutova
Datum nabytí účinnosti:	
Oprávněná úřední osoba pořizovatele:	
Jméno a příjmení:	Ing. Lenka Petříková
Funkce:	Vedoucí Oddělení úřadu úz. plánování, Odbor rozvoje a investic, Magistrát města Chomutova
Podpis:	
Otisk úředního razítka	



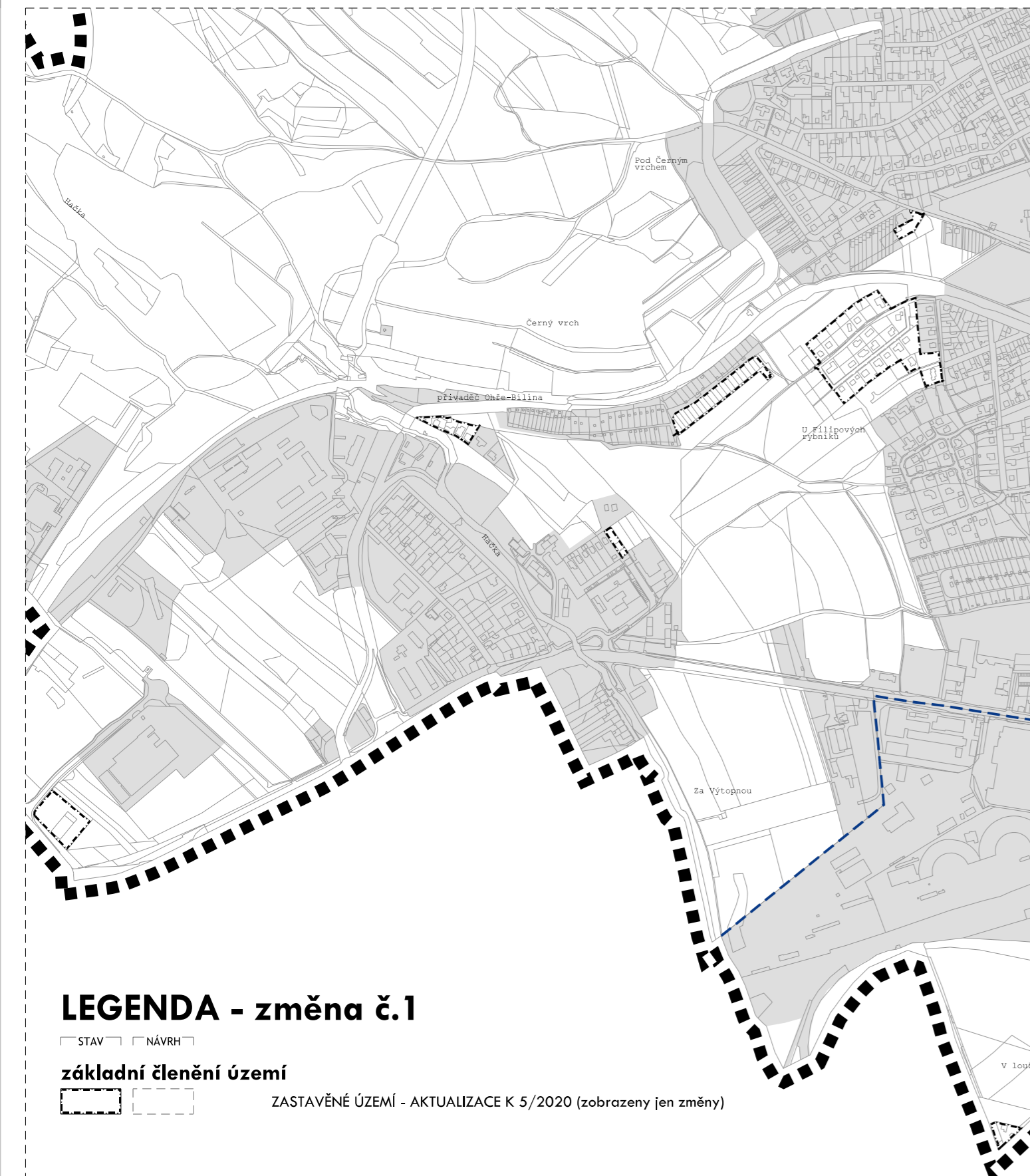
# CHOMUTOV

## ZMĚNA Č.1 ÚZEMNÍHO PLÁNU

OBJEDNATEL : STATUTÁRNÍ MĚSTO CHOMUTOV  
 POŘIZOVATEL : MAGISTRÁT MĚSTA CHOMUTOVA,  
 odbor rozvoje a investic  
 ZPRACOVATEL : ING. ARCH. IVAN KAPLAN – AGORA STUDIO  
 Vinohradská 156, Praha 3, 130 00

### KONEČNÉ ZNĚNÍ





VÝKRES:	<b>ZÁKLADNÍ ČLENĚNÍ ÚZEMÍ</b>	Č. VÝKRESU: <b>1</b>
ZPRACOVALI: 	doc. Ing. arch. Ivan KAPLAN Ing. Kateřina JELÍNKOVÁ	SEVER: 
MĚŘÍTKO: 1 : 10 000	DATUM: listopad 2020	PARÉ:



### LEGENDA - změna č.1

STAV    NÁVRH  
 základní členění území  
 ZASTAVĚNÉ ÚZEMÍ - AKTUALIZACE K 5/2020 (zobrazeny jen změny)

### LEGENDA - informativní část

 KATASTRÁLNÍ MAPA  
 HRANICE KATASTRÁLNÍCH ÚZEMÍ  
 HRANICE ŘEŠENÉHO ÚZEMÍ  
 ZASTAVĚNÉ ÚZEMÍ - vymezené v platném územním plánu (zobrazení souvislosti)

