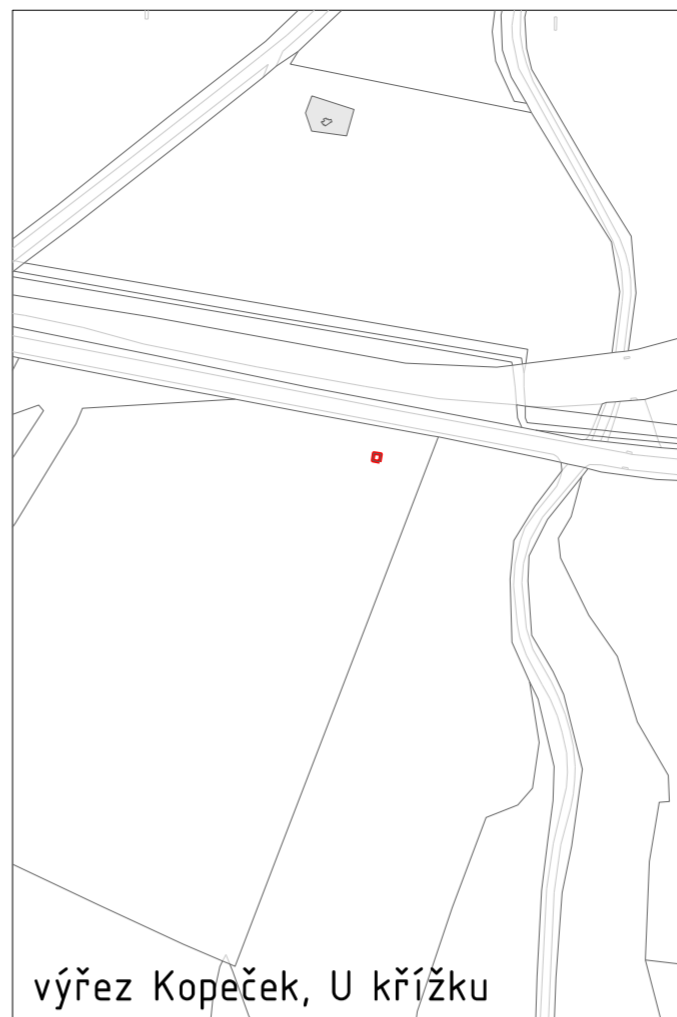




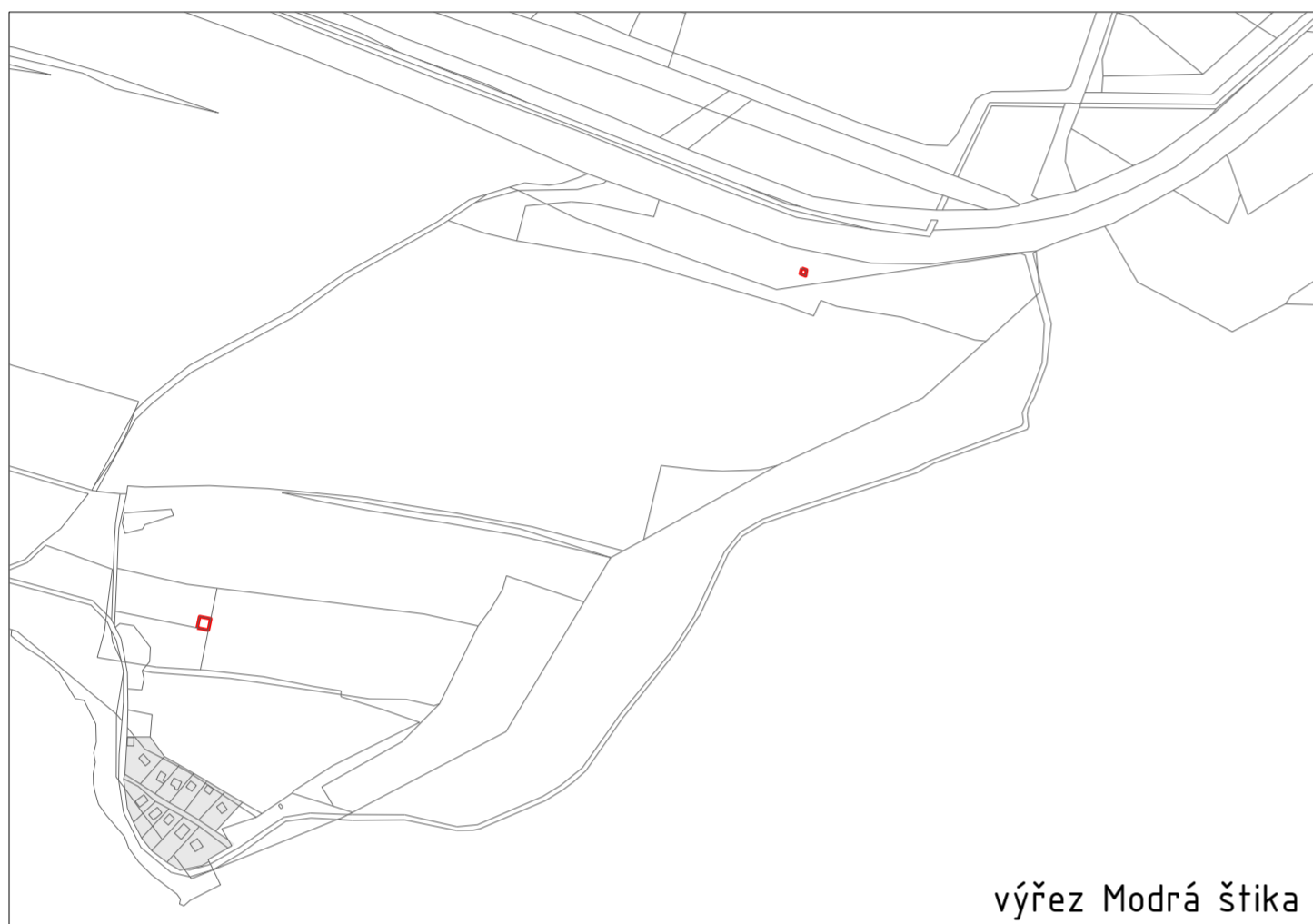
výřez Oáza



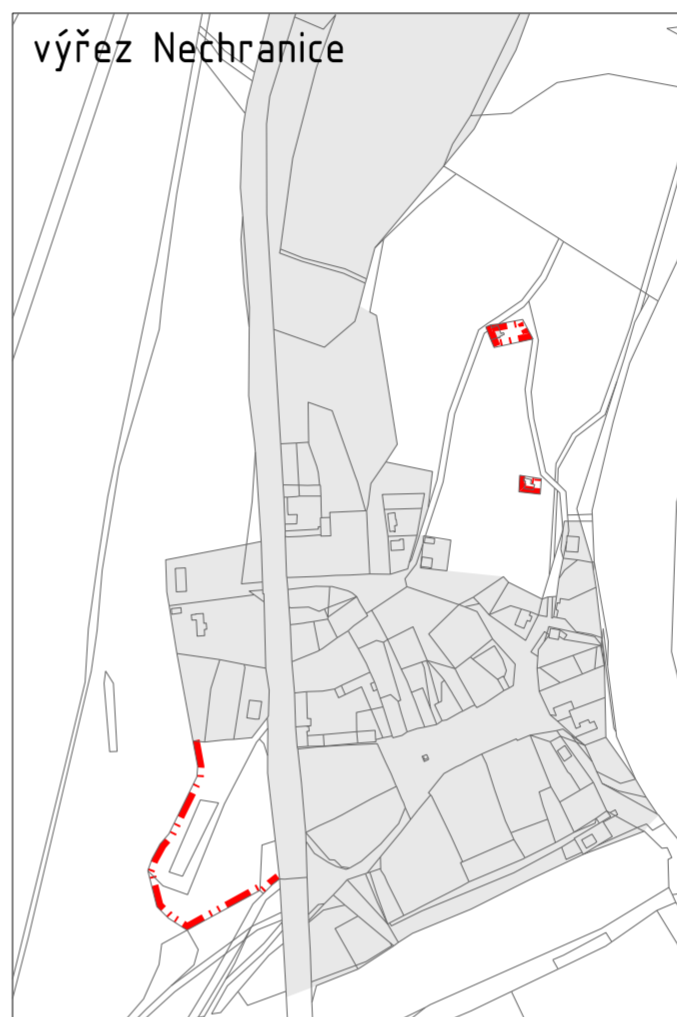
výřez Kopeček, U křížku



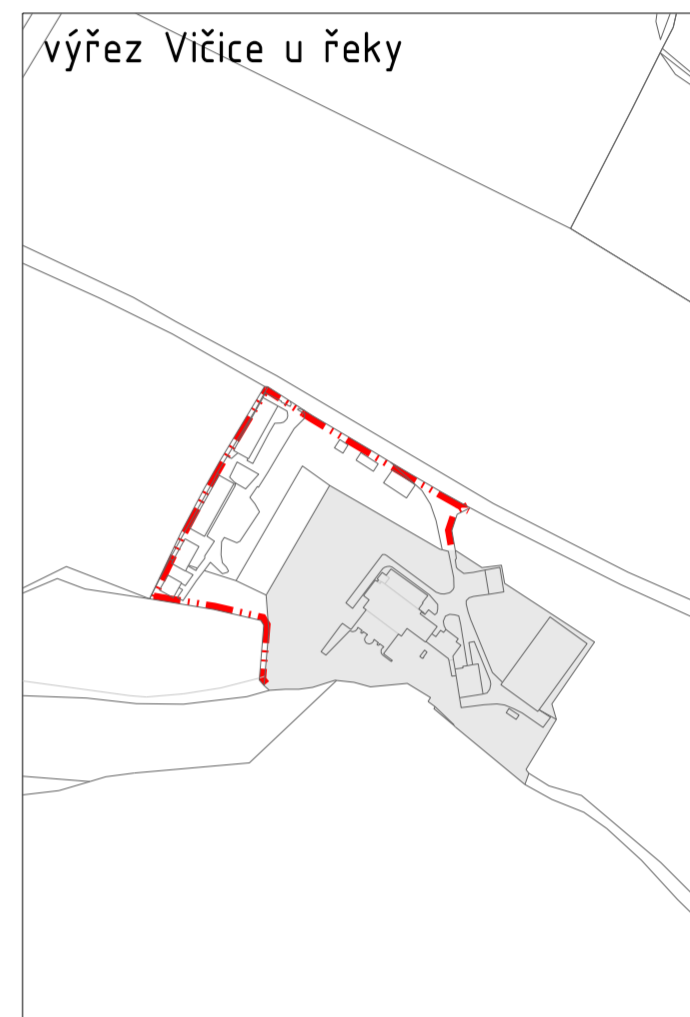
výřez Denětice



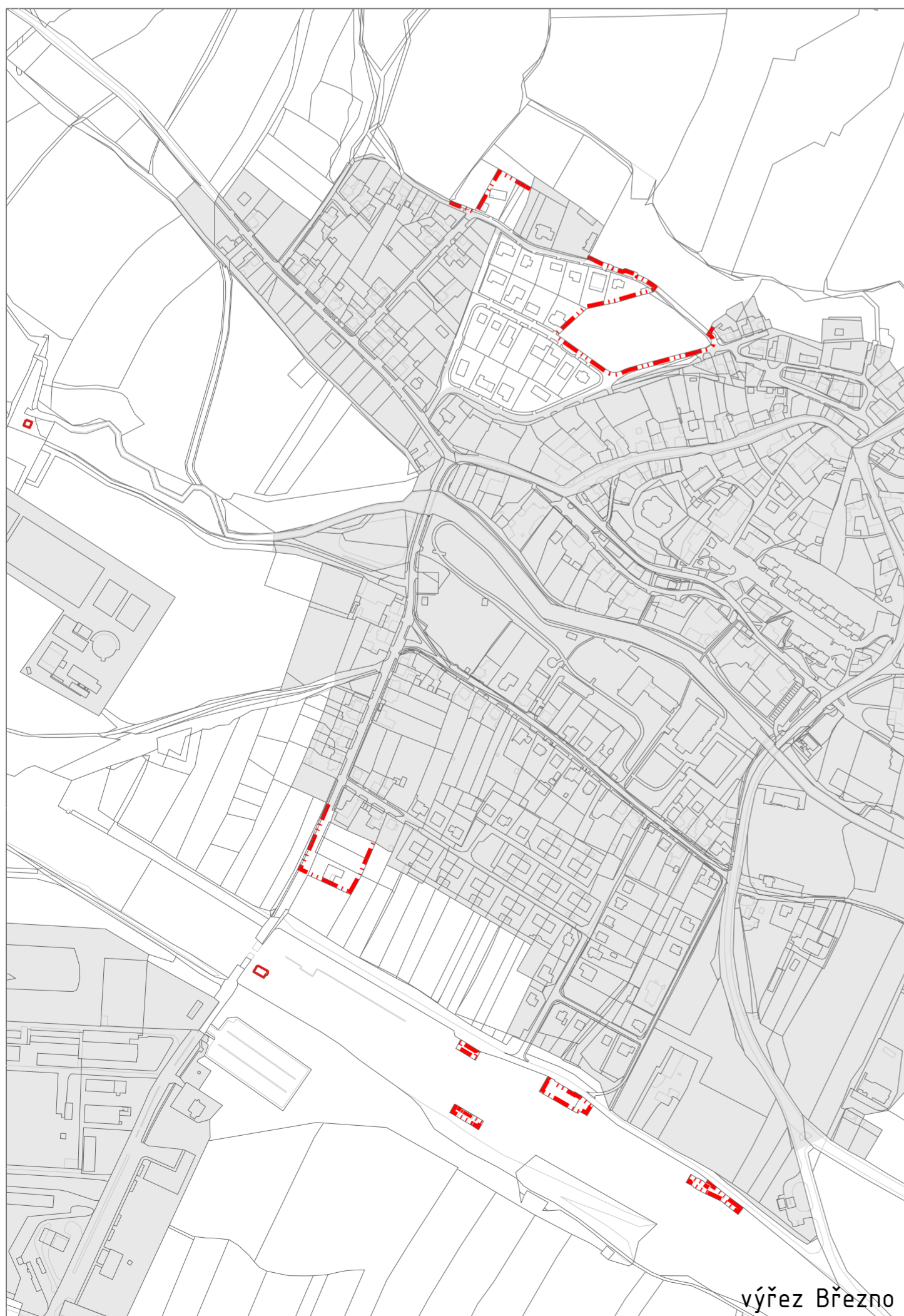
výřez Modrá štika



výřez Nechranice



výřez Vičice u řeky



výřez Březno

### LEGENDA - změna č.1

STAV NÁVRH

#### základní členění území



ZASTAVĚNÉ ÚZEMÍ VYMEZENÉ K 1.8.2018  
(zobrazeny pouze změny)

alt. grafické zobrazení u menších pozemků (pro přehlednost)

### LEGENDA - informativní část



ZASTAVĚNÉ ÚZEMÍ VYMEZENÉ V PLATNÉM PLÁNU

Záznam o účinnosti územně plánovací dokumentace	
Název dokumentace:	Změna č.1 územního plánu Březno
Správní orgán, kt. změnu územního plánu vydal:	Zastupitelstvo obce Březno
Datum nabytí účinnosti:	
Oprávněná úřední osoba pořizovatele:	
Jméno a příjmení:	Martina Valešová
Funkce:	Referent Odboru rozvoje a investic Magistrátu města Chomutova
Podpis:	
Otisk úředního razítka	Otisk úředního razítka

# BŘEZNO

## Změna č.1 ÚP

OBJEDNATEL : OBEC BŘEZNO U CHOMUTOVA  
POŘIZOVATEL : Odbor rozvoje a investic, MM CHOMUTOVA  
ZPRACOVATEL : AGORA STUDIO  
ING. ARCH. IVAN KAPLAN  
Vinohradská 156, Praha 3, 130 00  
AUTOŘI : KAPLAN, JELÍNKOVÁ

<b>ZÁKLADNÍ ČLENĚNÍ ÚZEMÍ</b>	<b>1</b>
<small>ZPRACOVAL:</small> DOC. ING. ARCH. IVAN KAPLAN ING. KATEŘINA JELÍNKOVÁ	<small>SEVER:</small> 
<small>MĚŘÍTKO:</small> 1 : 5 000	<small>DATUM:</small> listopad 2019