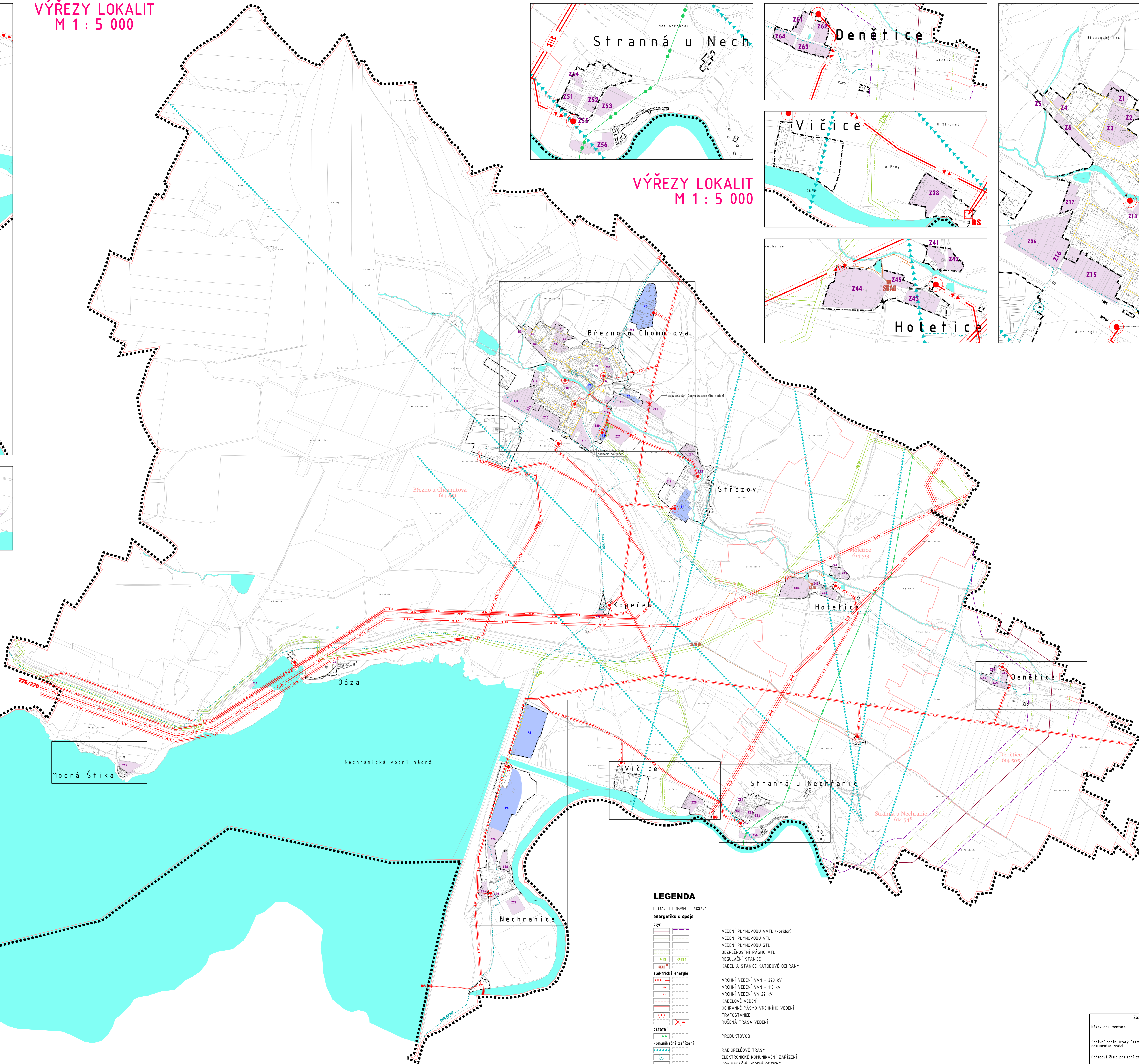
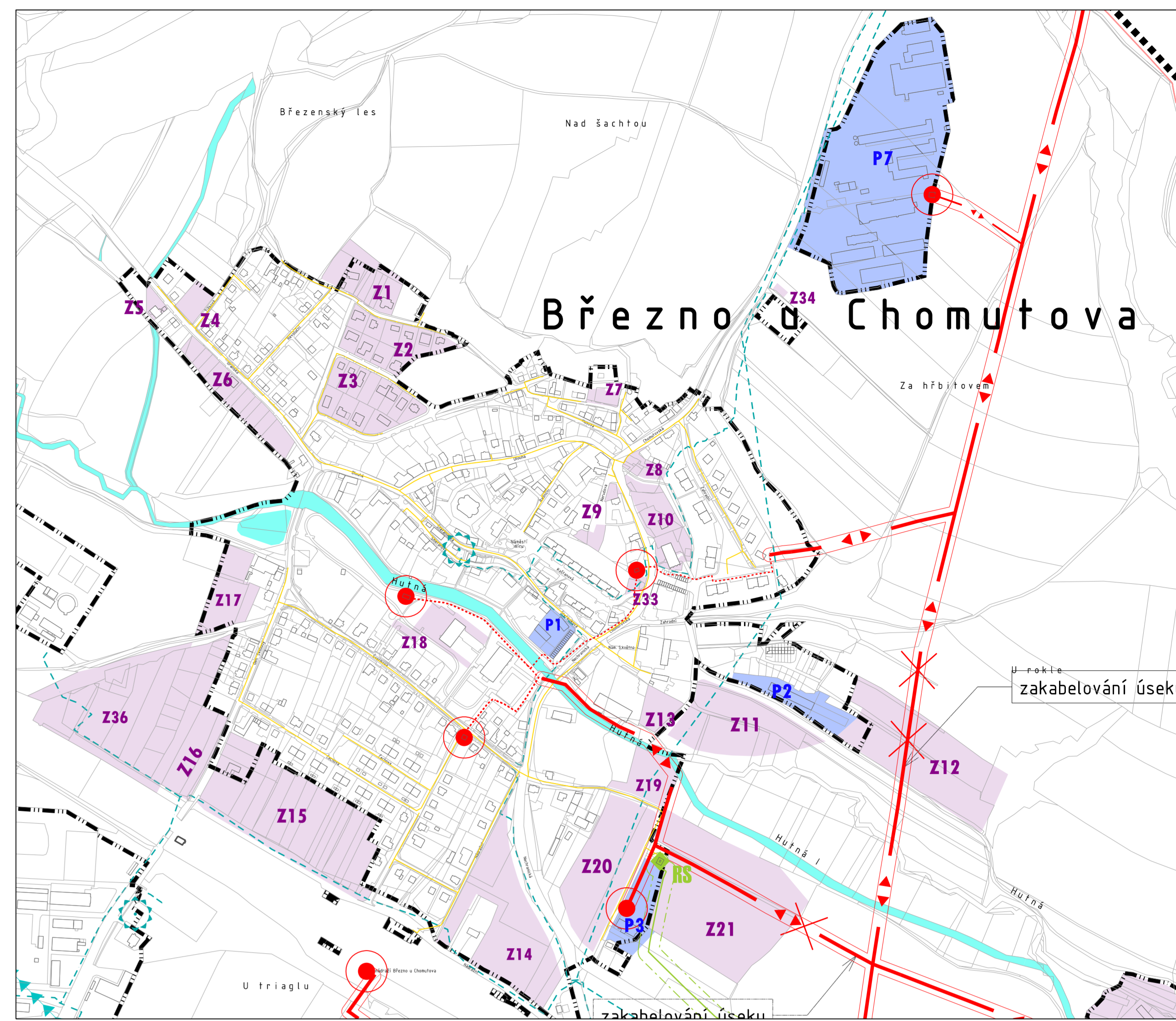
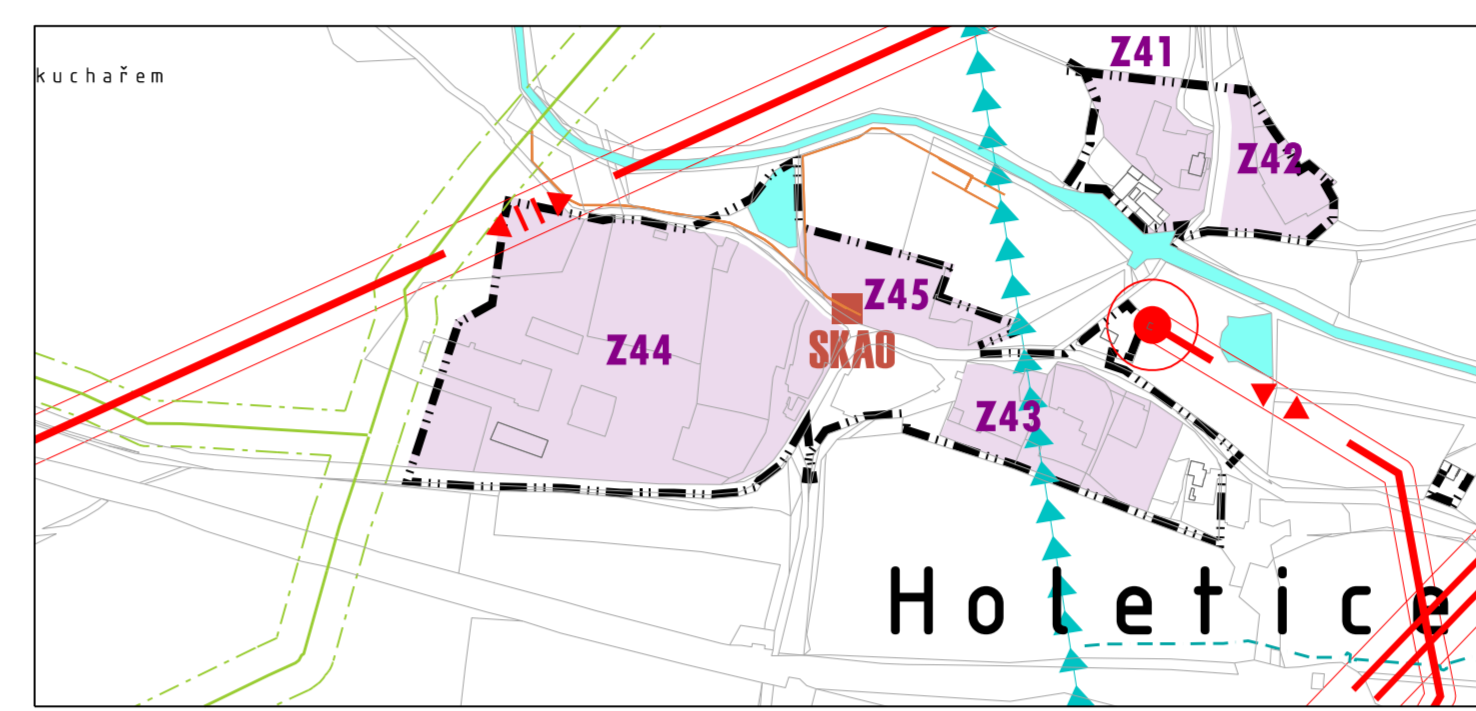
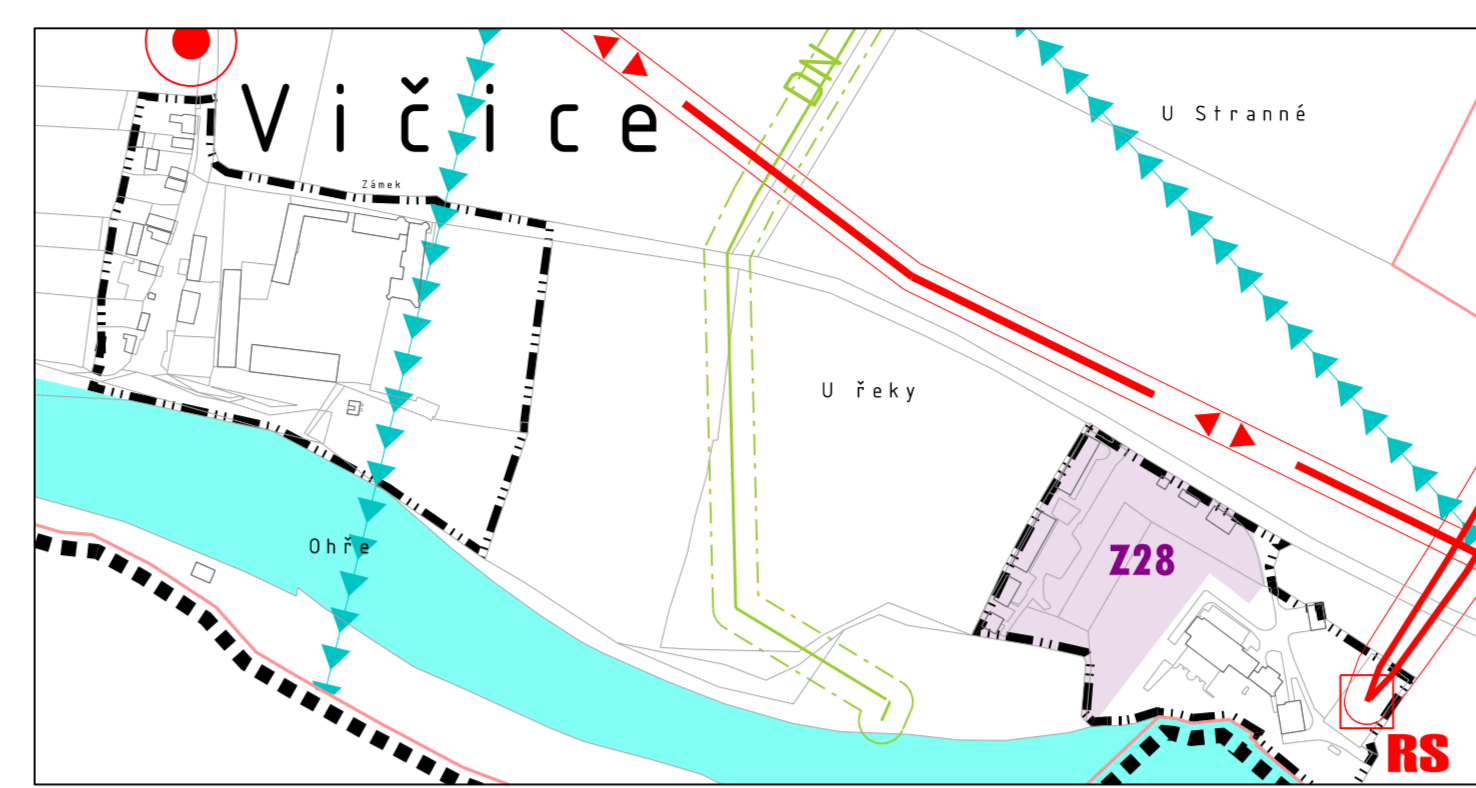
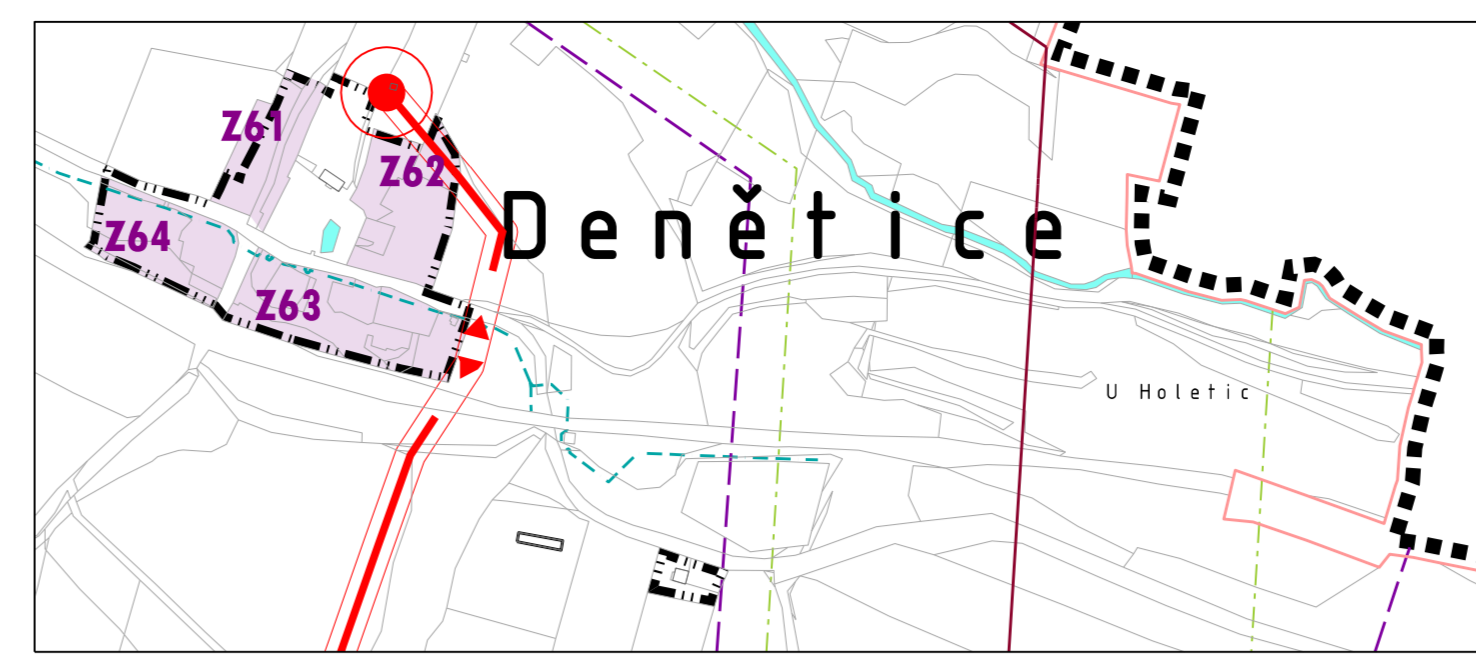
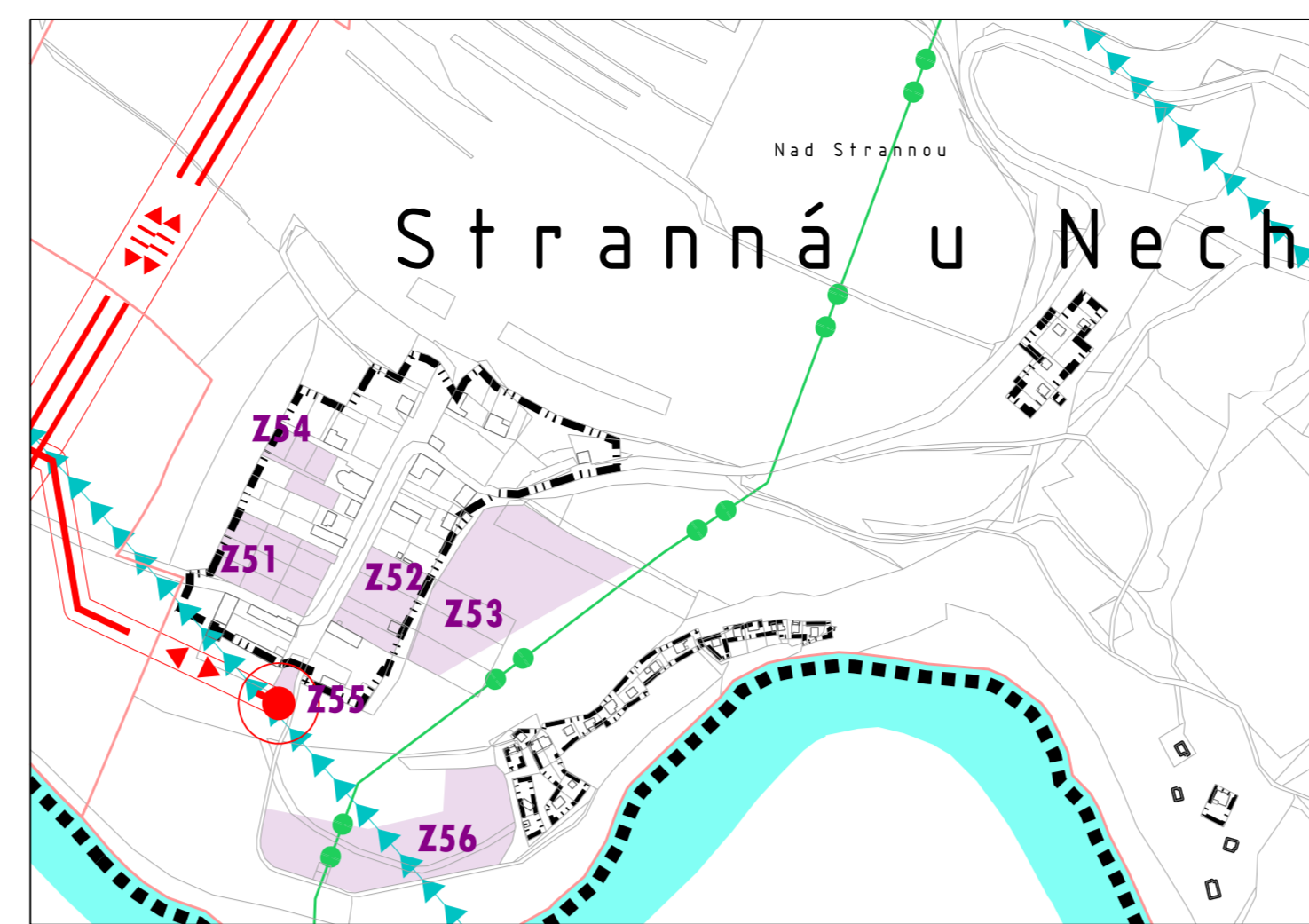


VÝŘEZY LOKALIT  
M 1 : 5 000



**SEZNAM ROZVOJOVÝCH PLOCH**

**ZASTAVITELNÉ PLOCHY**

- k.ú. Březno u Chomutova**
- Z1 BŘEZNO - LESNÍ
  - Z2 BŘEZNO - POD LESEM 1
  - Z3 BŘEZNO - POD LESEM 2
  - Z4 BŘEZNO - ŽIŽKOVA
  - Z5 BŘEZNO - BRÁNSKÁ
  - Z6 BŘEZNO - BRÁNSKÁ, ZAHRADY
  - Z7 BŘEZNO - HUSOVA
  - Z8 BŘEZNO - U ŽRÁDKA
  - Z9 BŘEZNO - NERUDOVA
  - Z10 BŘEZNO - CHOMUTOVSKÁ
  - Z11 BŘEZNO - POD ZAHRADAMI
  - Z12 BŘEZNO - VÝCHOD
  - Z13 BŘEZNO - ŠTEFÁNKOVA
  - Z14 BŘEZNO - U ĚŘPAČÍ STANICE
  - Z15 BŘEZNO - U NÁDRŽÍ
  - Z16 BŘEZNO - GEN SVOBODY
  - Z17 BŘEZNO - U RYBNÍČKU
  - Z18 BŘEZNO - HRŠTĚ ZA ŠKOLOU
  - Z19 BŘEZNO - ZA FOTBALOVÝM HRŠTĚM
  - Z20 BŘEZNO - U FOTBALOVÉHO HRŠTĚ
  - Z21 BŘEZNO - REGULÁČNÍ STANICE
  - Z22 STŘEZOV - STŘED
  - Z23 KOPČEK
  - Z24 NECHRANICE - U HL. CESTY
  - Z25 NECHRANICE - REKREACE ZA NÁM
  - Z26 NECHRANICE -
  - Z27 NECHRANICE - ZA ŽELEZNIČNÍM NÁSPHEM
  - Z28 VÍČE - LÍHEŇ
  - Z29 MODRÁ ŠTIKA
  - Z30 PARKOVIŠTĚ RYBÁŘI - ĚCHOVČIKÁ ZÁTOKA
  - Z31 OSADA OÁZA
  - Z32 PARKOVIŠTĚ NECHRANICE
  - Z33 PARKOVIŠTĚ KAŠTANOVÁ
  - Z34 PARKOVIŠTĚ U HRBITOVA
  - Z35 STŘEZOV -
  - Z36 BŘEZNO - ZÁPAD U ČOV
  - Z37 STŘEZOV SEVER - BÝV. ZEM. AREÁL
- k.ú. Holetice**
- Z41 HOLETICE - ZA VODOU 1
  - Z42 HOLETICE - ZA VODOU 2
  - Z43 HOLETICE - STARÁ OBEČ
  - Z44 HOLETICE - BÝV. ZEM. AREÁL
  - Z45 HOLETICE -
- k.ú. Stranná u Nechranic**
- Z51 STRANNÁ - V ZATÁČCE
  - Z52 STRANNÁ
  - Z53 STRANNÁ - REKREACE VÝCHOD
  - Z54 STRANNÁ - ZA KOSTELEM
  - Z55 STRANNÁ - PARKOVIŠTĚ
  - Z56 STRANNÁ - REKREACE U OHŘE
- k.ú. Denětice**
- Z61 DENĚTICE - SEVER 1
  - Z62 DENĚTICE - SEVER 2
  - Z63 DENĚTICE - JIH
  - Z64 DENĚTICE - JIH

- PLOCHY PŘESTAVBY**
- P1 BŘEZNO - ŠTEFÁNKOVA
  - P2 BŘEZNO - POD ZAHRADAMI
  - P3 BŘEZNO - U REGULÁČNÍ STANICE
  - P4 STŘEZOV - ZEMĚL�의SKÝ AREÁL
  - P5 NECHRANICE - NAD PŘEPADEM
  - P6 NECHRANICE - ZAŘÍZENÍ STAVENIŠTĚ
  - P7 BŘEZNO - NAD HRBITOVEM

- REZERVY**
- k.ú. Březno u Chomutova**
- R1 BŘEZNO - VÝCHOD, REZERVA

**LEGENDA**

- energetika a spoje**
- VEDENÍ PLYNOVODU VVTU (kanalár)
  - VEDENÍ PLYNOVODU VTL
  - VEDENÍ PLYNOVODU STL
  - BEZPEČNOSTNÍ PÁSMO VTL
  - REGULÁČNÍ STANICE
  - KABEL A STANICE KATODOVÉ OCHRANY
  - VRCHNÍ VEDENÍ VVN - 220 kV
  - VRCHNÍ VEDENÍ VVN - 110 kV
  - VRCHNÍ VEDENÍ VN 22 kV
  - KABELOVÉ VEDENÍ
  - OCHRANNÉ PÁSMO VRCHNÍHO VEDENÍ
  - TRAFOSTANICE
  - RUŠENÁ TRASA VEDENÍ
  - PRODUKTOVOD
  - RADIOTELEFÓNÉ TRASY
  - ELEKTRONICKÉ KOMUNIKAČNÍ ZAŘÍZENÍ
  - KOMUNIKAČNÍ VEDENÍ OPTICKÉ
- mappový podklad a hranice**
- KATASTRÁLNÍ MAPA
  - HRANICE KATASTRÁLNÍCH ÚZEMÍ
  - HRANICE ŘEŠENÉHO ÚZEMÍ
  - ZASTAVĚNÉ ÚZEMÍ - k 18.2019
  - ZASTAVITELNÉ PLOCHY
  - PŘESTAVBOVÉ PLOCHY

Záznam o účinnosti územní plánovací dokumentace	
Název dokumentace:	Územní plán Březno úplné znění po vydání změny č.1
Správní orgán, který územní plánovací dokumentaci vydal:	Zastupitelstvo obce Březno
Podle čísla poslední změny:	1
Napříl účinnosti:	
Oprávněná osoba pořizovatele:	
Funkce:	Referent Magistrátu města Chomutova
Jméno:	Martha
Příjmení:	Václavová
	podpis a otisk úředního razítka

**BŘEZNO**  
**ÚZEMNÍ PLÁN**

BRĚZNO: ÚZEMNÍ PLÁN ÚZEMNÍHO ROZVOJE  
KONCEPCE ÚZEMNÍHO ROZVOJE  
OPRAVA ÚZEMNÍHO PLÁNU  
VYPRACOVÁTELE: MGR. ING. JIŘÍ KAPLAN  
VYPRACOVATELKA: MGR. ING. JIŘÍ KAPLAN  
AUTOR: KAPLAN, JEŘMÍROVA

**ÚPLNÉ ZNĚNÍ PO VYDÁNÍ ZMĚNY Č.1**

**KONCEPCE ÚZEMNÍHO ROZVOJE a PLYN**

5

1 : 5 000