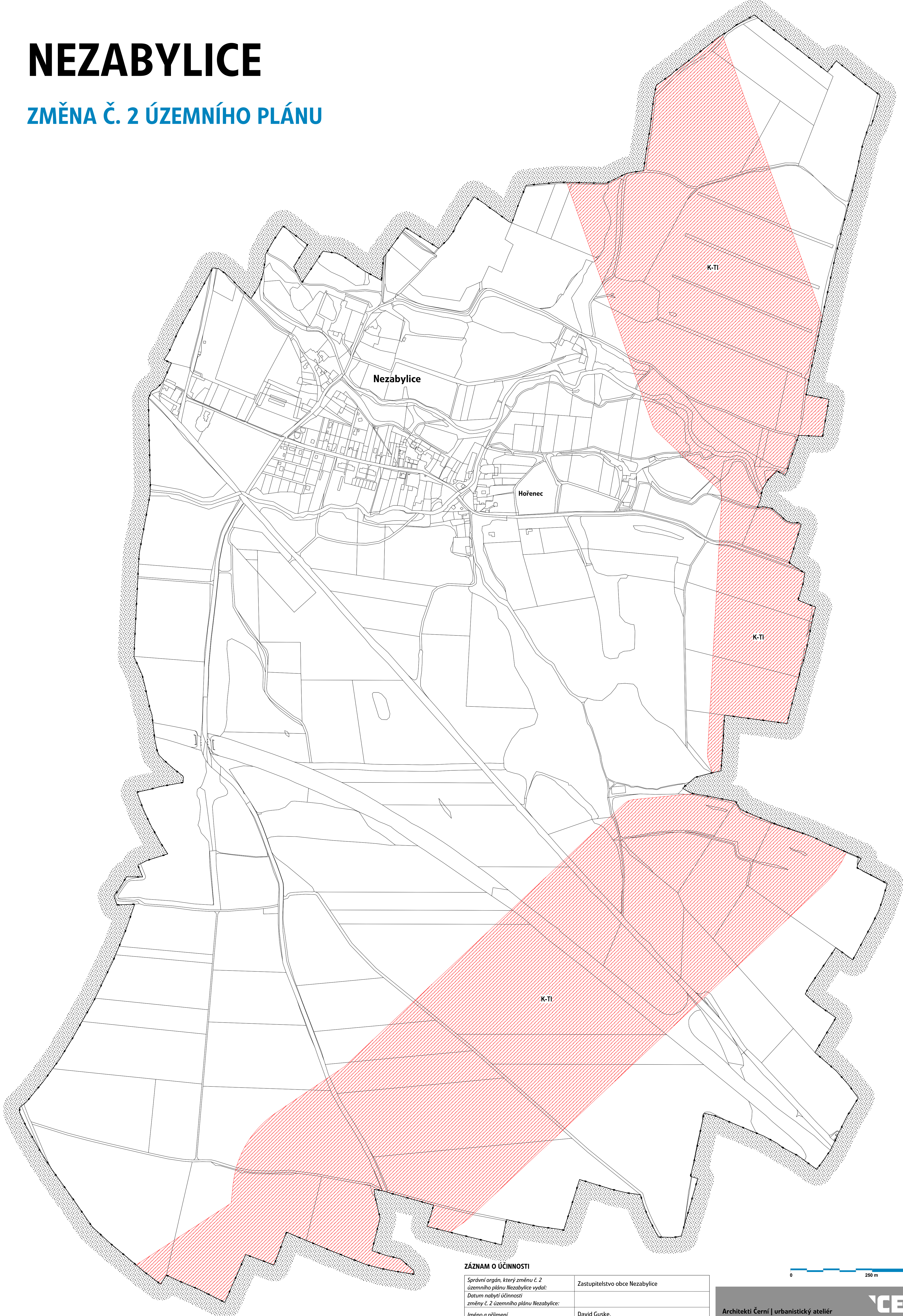




NEZABYLICE

ZMĚNA Č. 2 ÚZEMNÍHO PLÁNU



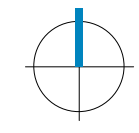
Legenda

-  správní hranice obce Nezabylice
-  koridor pro umístění stavby technické infrastruktury

ZÁZNAM O ÚČINNOSTI

<i>Správní orgán, který změnu č. 2 územního plánu Nezabylice vydal:</i> <i>Datum nabytí účinnosti změny č. 2 územního plánu Nezabylice:</i>	Zastupitelstvo obce Nezabylice
<i>Jméno a příjmení, funkce oprávněné úřední osoby pořizovatele:</i>	David Guske, referent Odboru rozvoje a investic Magistrátu města Chomutova
<i>Podpis a otisk úředního razítka:</i>	

0 250 m 500 m



Architekti Černí | urbanistický ateliér

CERNÍ

OBDĚRNATEL	Obec Nezabylice	PROJEKTANT	Mgr. Ing. arch. Zdeněk Černý
MÍSTO	Nezabylice	VYPRACOVAL	Ing. arch. Hana Černá
AKCE	ÚZEMNÍ PLÁN NEZABYLICE Změna č. 2	ČÁST	návrh
OBSAH	Koncepce energetického řešení	DATUM	únor 2020
		MĚŘÍTKO	1 : 5 000
		STRANA	1234

1.b3

PÁRE 1234