










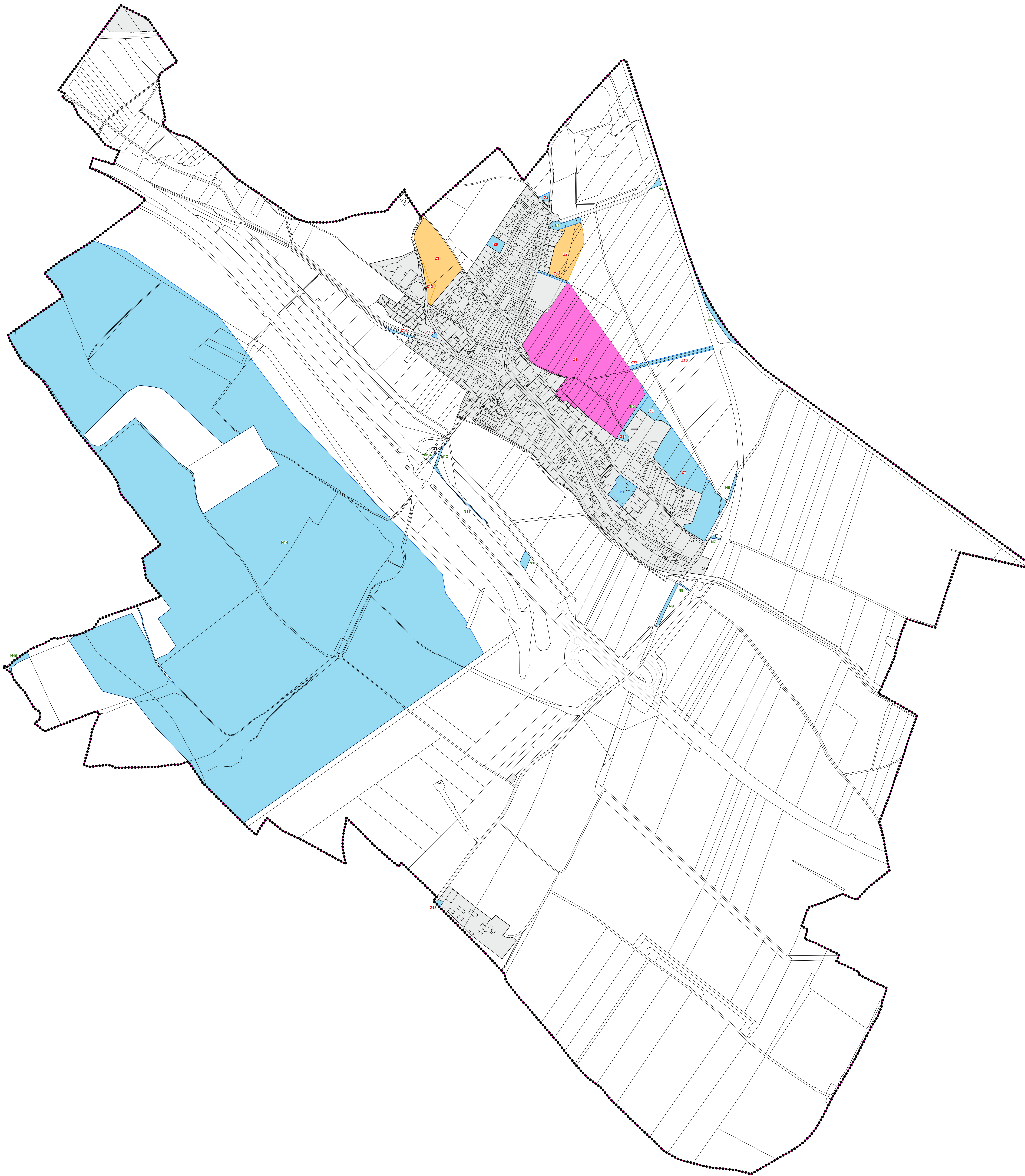
ÚZEMNÍ PLÁN DROUŽKOVICE

Legenda

-  hranice řešeného území
-  hranice obce, hranice katastrálního území
-  zastavěné území k 1.2.2019
-  označení zastavitelných ploch
-  označení ploch přestavby
-  označení ploch změn v nezastavěném území

STANOVENÍ POŘADÍ ZMĚN V ÚZEMÍ:
(pro zastavitelné plochy, plochy přestavby a plochy změn v nezastavěném území)

-  plochy bez stanovení pořadí změn
-  plochy se stanovením pořadí změn (I. etapa)
-  plochy se stanovením pořadí změn (II. etapa)



ZÁZNAM O ÚČINNOSTI

OZNAČENÍ SPRÁVNÍHO ORGÁNU, KTERÝ ÚZEMNÍ PLÁN DROUŽKOVICE VYDAL

Zastupitelstvo obce Droužkovice

DATUM NABÝTÍ ÚČINNOSTI ÚZEMNÍHO PLÁNU DROUŽKOVICE

JMÉNO A PŘÍJMÉNĚ, FUNKCE OPRAVNĚNÉ ÚŘEDNÍ OSOBY POŘIZOVATELE

Martina Valešová, referent Odboru rozvoje a investic Magistrátu města Chomutova

OTISK ÚŘEDNÍHO RAZÍTKA A PODPIS OPRAVNĚNÉ ÚŘEDNÍ OSOBY POŘIZOVATELE

_____ podpis

Územní plán Droužkovice byl spolufinancován z prostředků Ministerstva pro místní rozvoj

C			
B			
A			
označení	záměra	datum	podpis
ved. proj.	projektant	krešlil	SM-Projekt spol s.r.o. Bärenská 2306 430 03 Chomutov IČ: 2549741
	Ing. Arch. Jaroslav Pachner		
investor	Obec Droužkovice, Rudé Armády 80, 433 04 Droužkovice		
Územní plán Droužkovice	datum	1/2020	
	č. zak.	12-17	
	formát	24x A4	
	stupeň	ÚP	
Výkres pořadí změn v území	měřítko	1:5000	N4