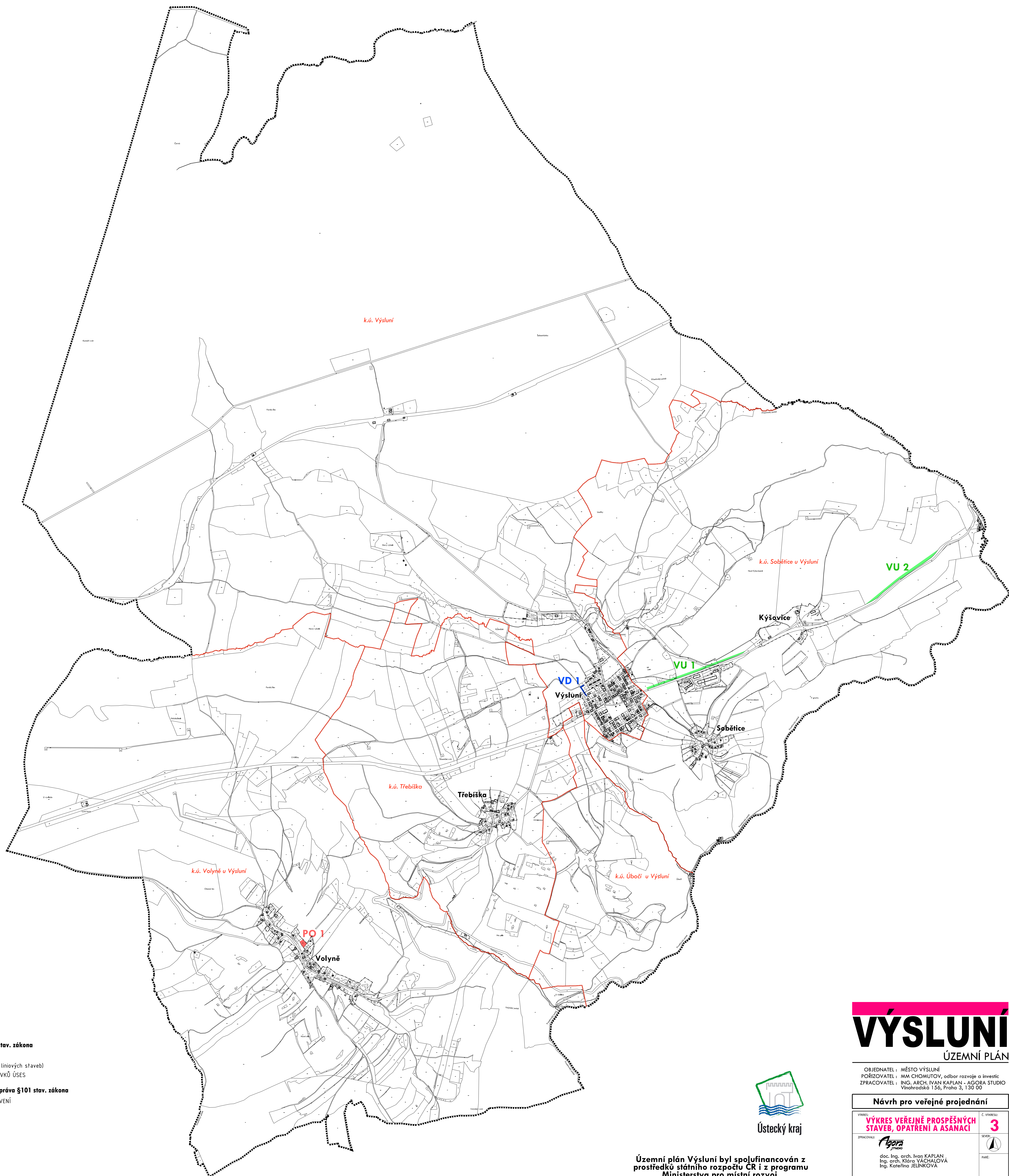


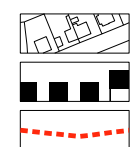


ÚZEMNÍ PLÁN VÝSLUNÍ
Výkres veřejně prospěšných
staveb, opatření a asanací



LEGENDA


mapový podklad a hranice



KATASTRÁLNÍ MAPA
HRANICE ŘEŠENÉHO ÚZEMÍ
ROZHRANÍ KATASTRÁLNÍCH ÚZEMÍ

STAV NÁVRH

plochy a koridory veřejně prospěšných staveb s možností vyvlastnění dle §170 stav. zákona



VEŘEJNĚ PROSPĚŠNÉ STAVBY PRO DOPRAVU (osy liniových staveb)
VEŘEJNĚ PROSPĚŠNÉ OPATŘENÍ PRO ZALOŽENÍ PRVKŮ ÚSES

plochy a koridory veřejně prospěšných staveb s možností uplatnění překupního práva §101 stav. zákona



VEŘEJNĚ PROSPĚŠNÉ STAVBY OBČANSKÉHO VYBAVENÍ

VÝSLUNÍ
ÚZEMNÍ PLÁN

OBJEDNATEL: MĚSTO VÝSLUNÍ
PORÍZOVATEL: Mgr. CHMILTOV, odbor rozvoje a investic
ZPRACOVATEL: ING. ARCH. IVAN KAPLAN – AGORA STUDIO
Vlnohradská 156, Praha 3, 130 00

Návrh pro veřejné projednání

<p>VÝKRES VÝKRES VEŘEJNĚ PROSPĚŠNÝCH STAVEB, OPATŘENÍ A ASANACÍ</p>	<p>C. ČÍSLO: 3</p>
<p>ZPRACOVATEL: AGORA STUDIO doc. Ing. arch. Ivan KAPLAN Ing. arch. Klára VÁCHALOVÁ Ing. Kateřina JELÍNKOVÁ</p>	<p>SEKCE: </p> <p>PHASE:</p>

MĚŘITVO: 1 : 10 000 DATUM: únor 2022



Územní plán Výsluní byl spolufinancován z prostředků státního rozpočtu ČR i z programu Ministerstva pro místní rozvoj. Projekt byl podpořen Ústeckým krajem.