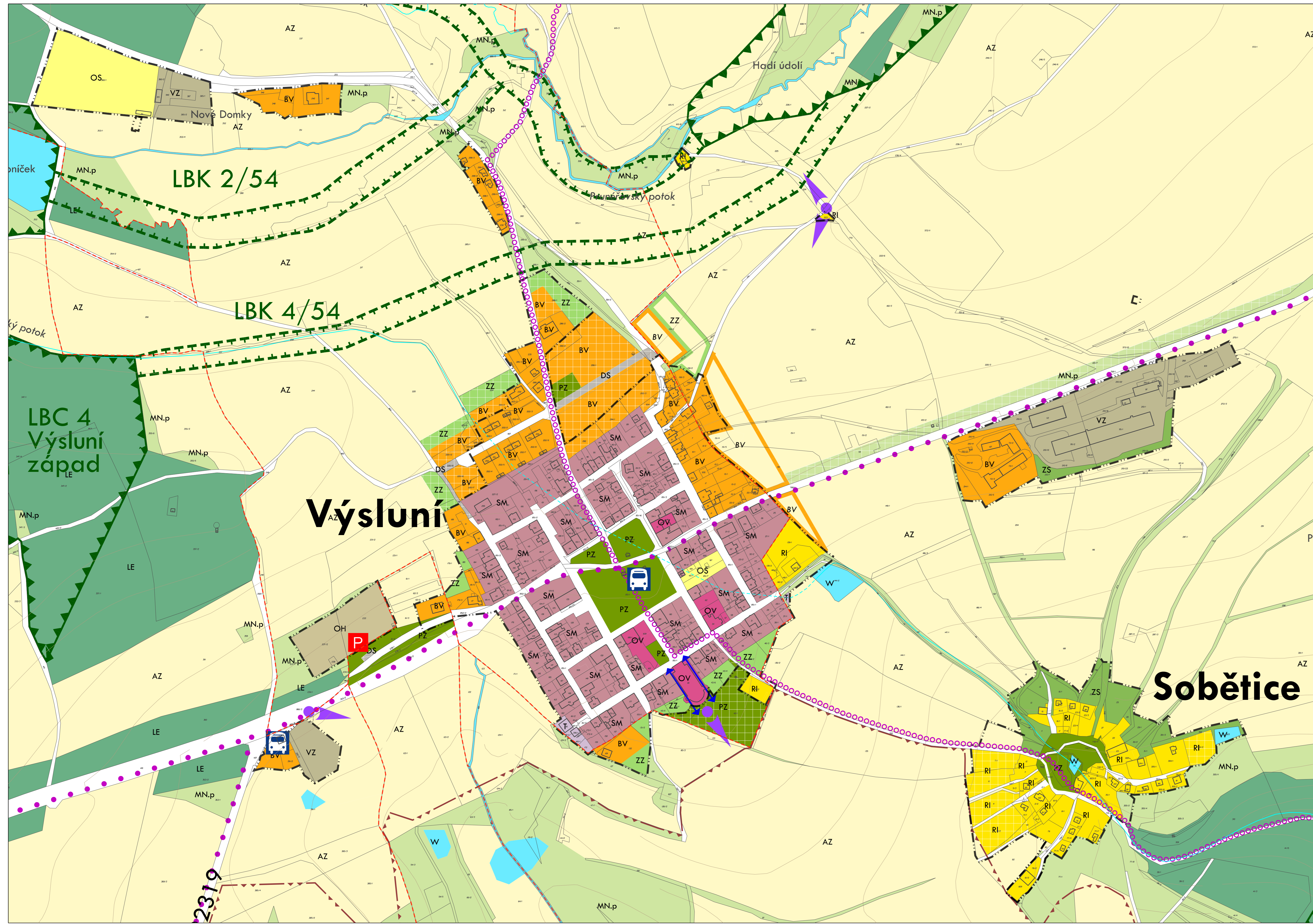
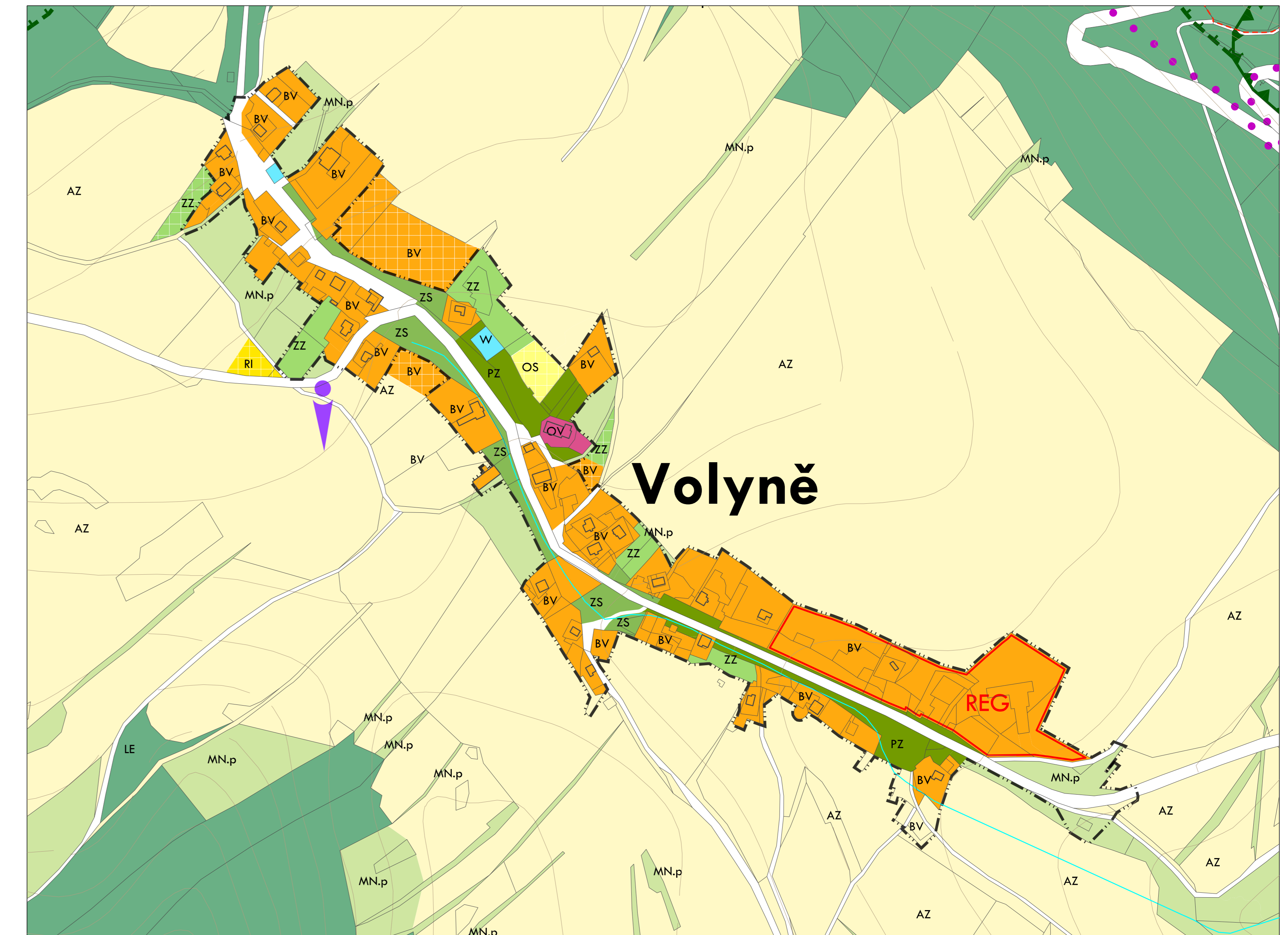


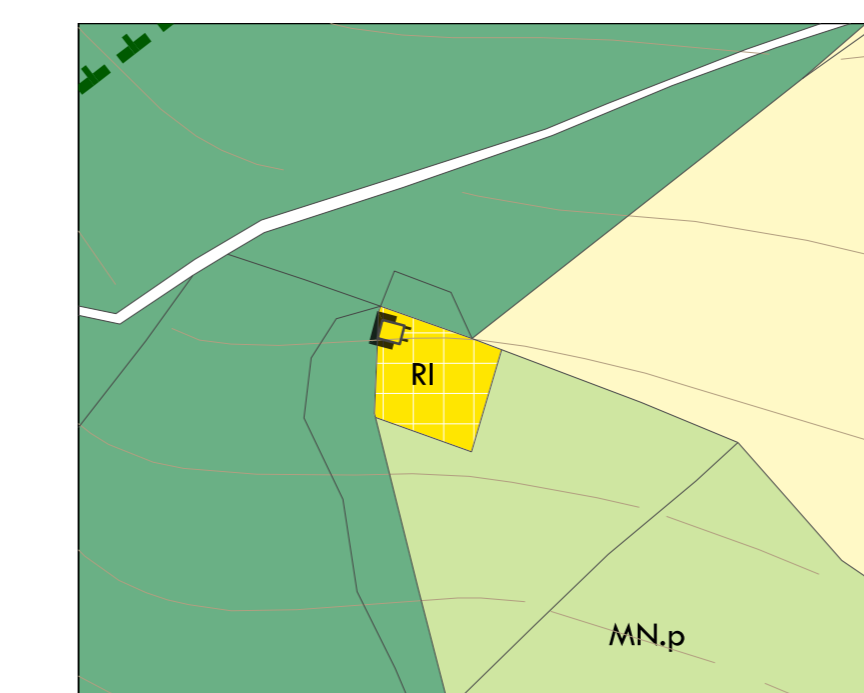
VÝSLUNÍ



VOLYNĚ



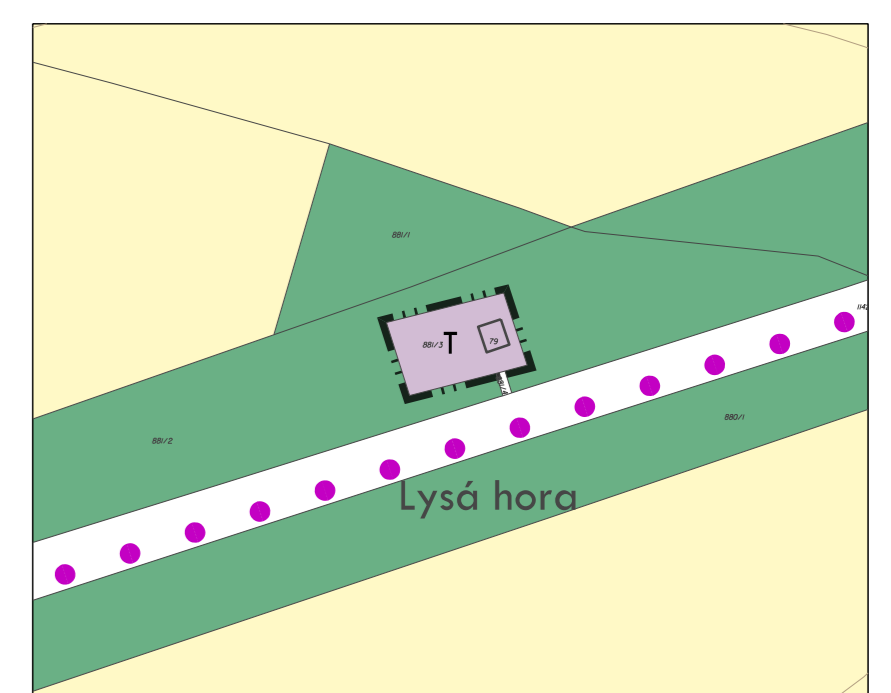
Volyně Z



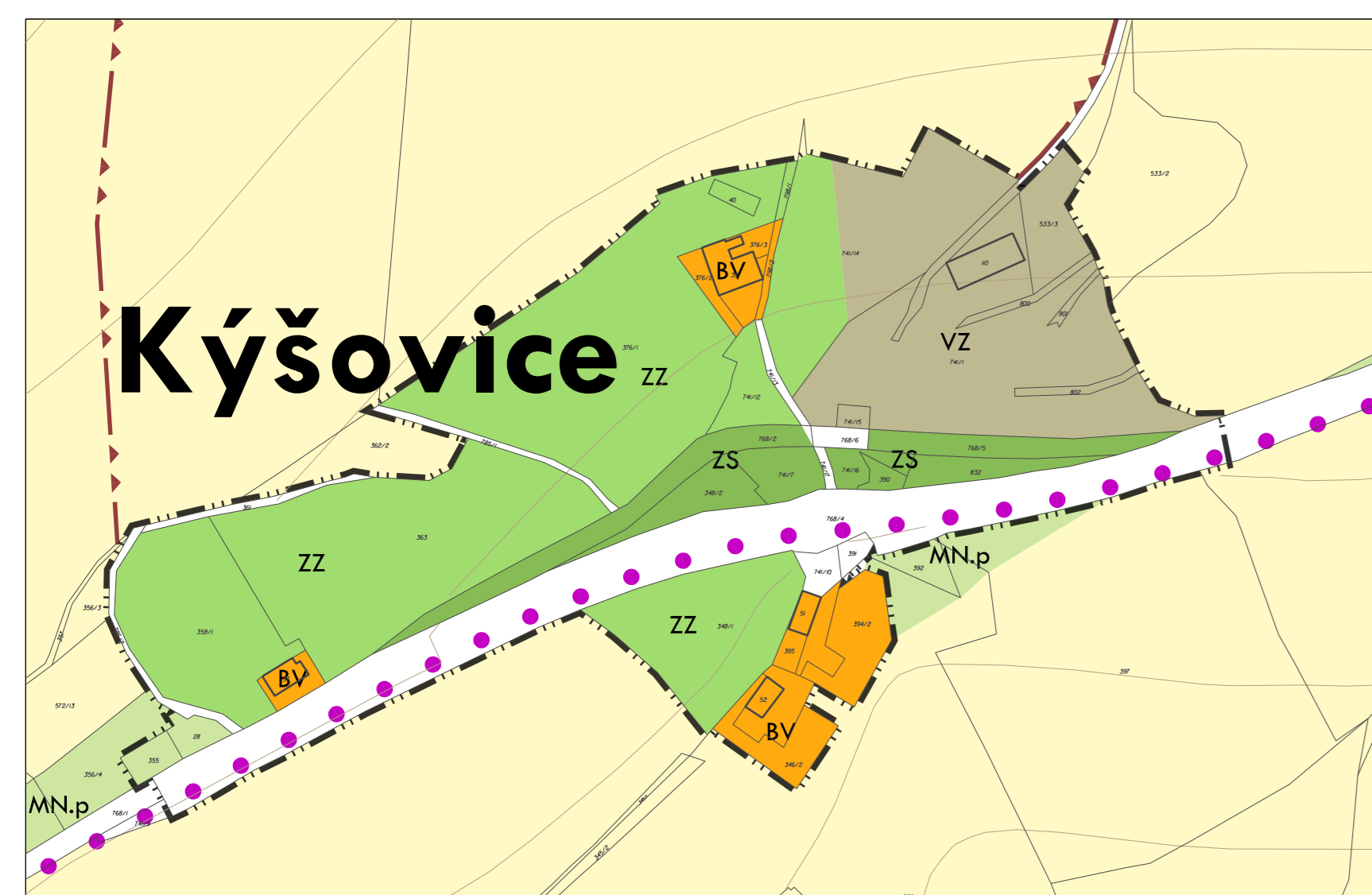
U Nádraží



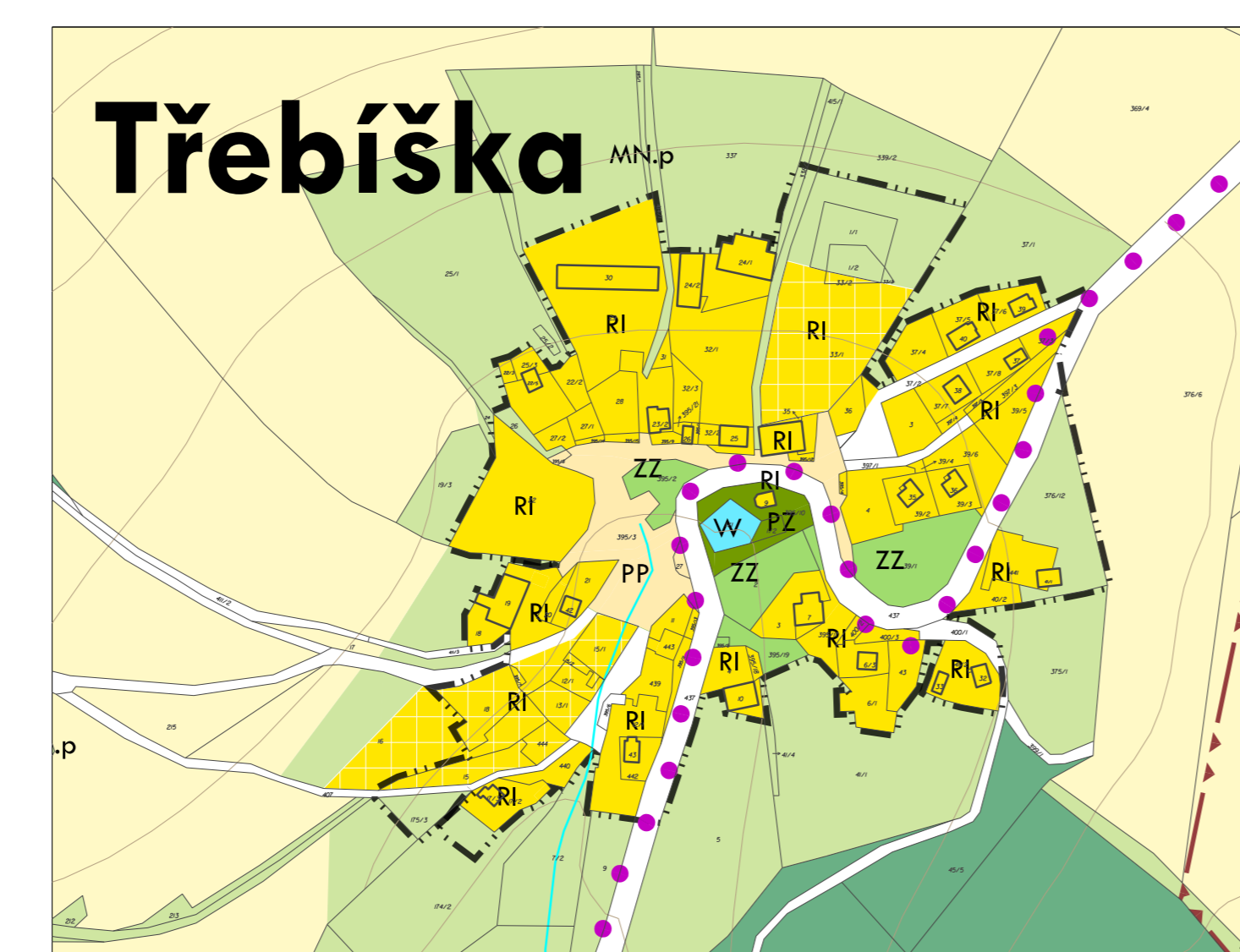
Lysá hora



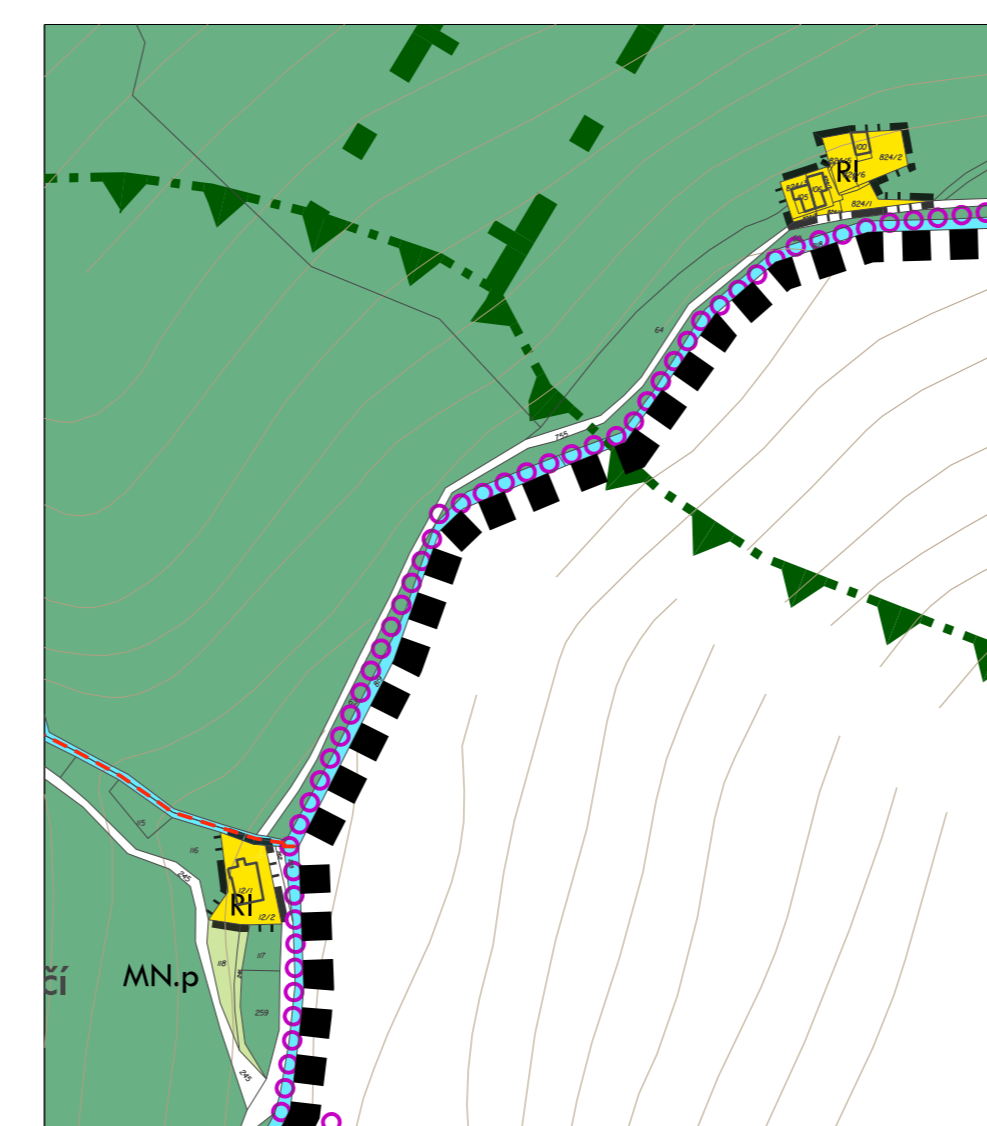
KÝŠOVICE



TŘEBÍŠKA



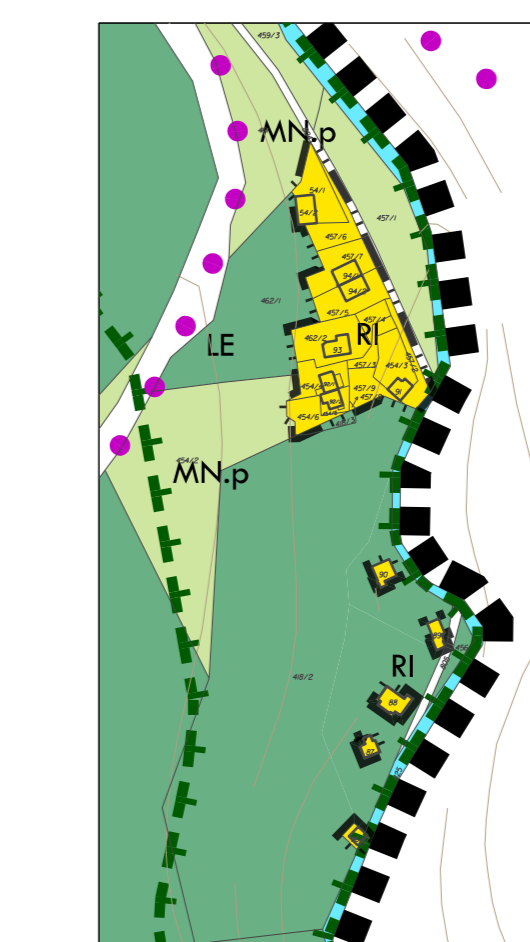
Úbočí



Třebíšský potok - samota



Myší díra



Územní plán Výsluní byl spolufinancován z prostředků státního rozpočtu ČR 1 z programu Ministerstva pro místní rozvoj. Projekt byl podpořen Ústeckým krajem.

VÝSLUNÍ

ÚZEMNÍ PLÁN

OBJEDNATEL: MĚSTO VÝSLUNÍ
POŘIZOVATEL: MĚSTO CHOMUTOV, odbor rozvoje a investic
ZPRACOVATEL: ING. ARCH. IVAN KAPLAN - AGORA STUDIO
Váňovská 156, Praha 3, 130 00

Návrh pro veřejné projednání	
PRŮBĚH HLAVNÍ VÝKRES - VÝREZY MÍSTNÍCH ČÁSTÍ	Č. VÝKRESU: 2b
AGORA STUDIO Ing. arch. Ivan KAPLAN Ing. arch. Klára VÁCHAJOVÁ Ing. Kateřina JEŠKOVÁ	ŠKALA 1 : 2 500 DATUM únor 2022

LEGENDA je umístěna ve výkresové části @