





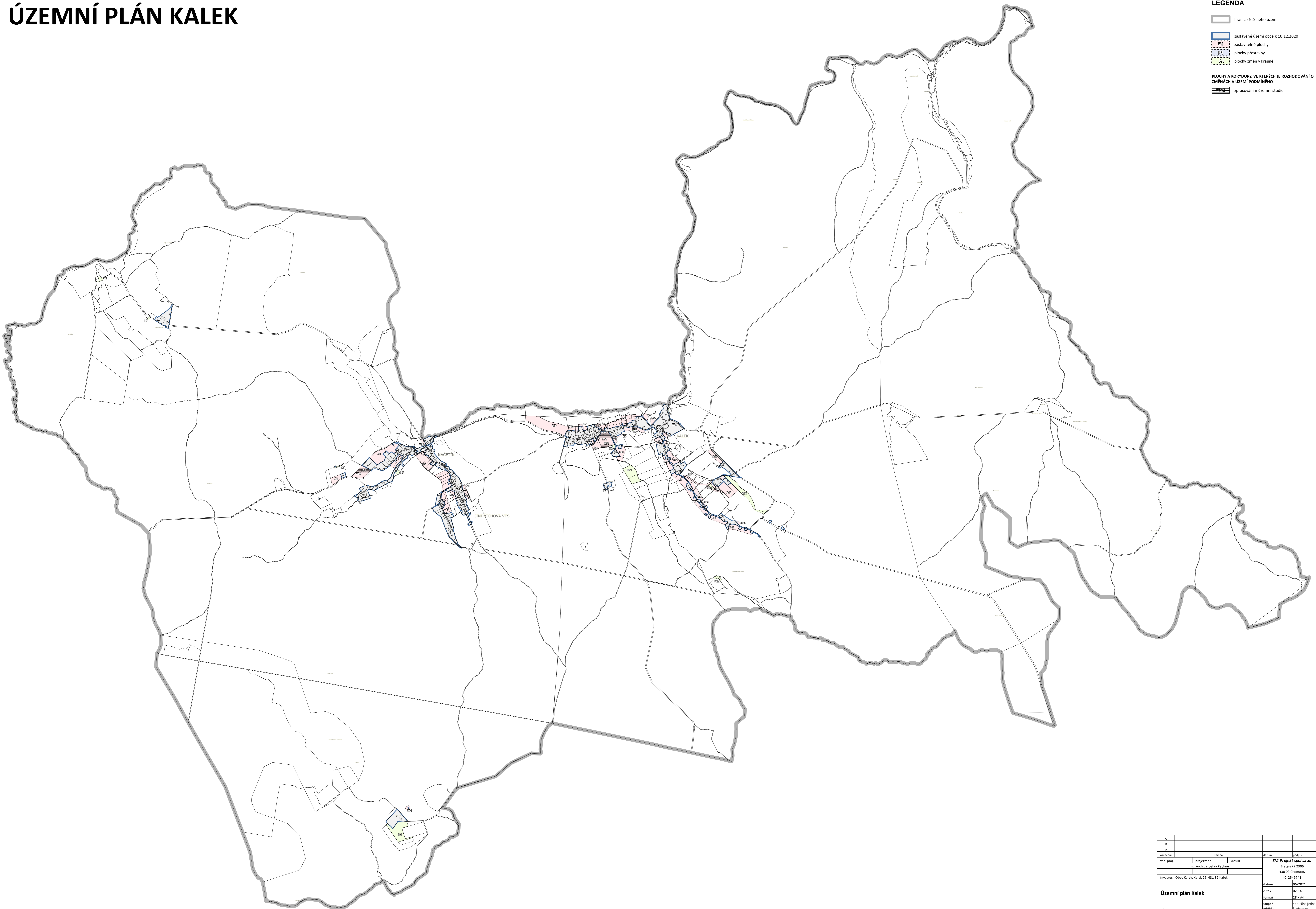


ÚZEMNÍ PLÁN KALEK

LEGENDA

-  hranice řešeného území
 -  zastavěné území obce k 10.12.2020
 -  zastavitelné plochy
 -  plochy přestavby
 -  plochy změn v krajině
- PLOCHY A KORYDORY, VE KTERÝCH JE ROZHODOVÁNÍ O ZMĚNÁCH V ÚZEMÍ PODMÍNĚNO**
-  zpracováním územní studie



C				
B				
A				
zpracovatel	projekant	investor	datum	podpis
ved. proj.	projekant	investor	SM-Projekt spol. s r.o.	
	Ing. Arch. Jaroslav Pachner		Bátenská 2306 430 03 Chomutov IČ: 2591911	
investor:	Obec Kalek, Kalek 26, 431 32 Kalek	datum:	06/2023	
Územní plán Kalek			č. zpr.	02-14
			formát	A4
			stupeň	úplněné jednání
název:	Výkres základního členění území	měřítko:	1 : 50 000	
vykres:		č. vykresu:	N1	