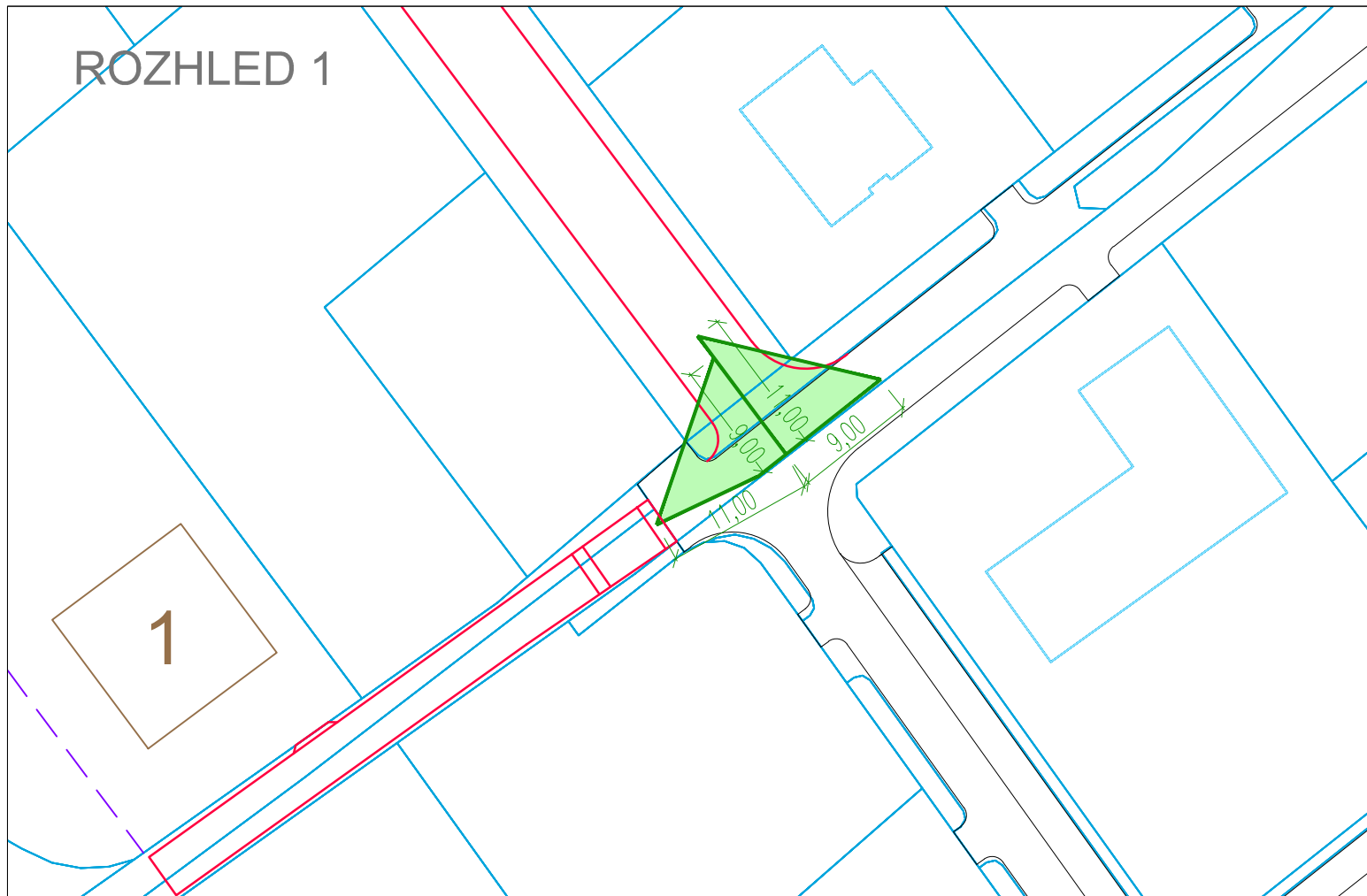


ROZHLED 1



Posouzení nové křižovatky uvnitř obytné zóny:

Rozhledové poměry jsou posouzeny dle ČSN 736101, čl.11.9.,

1. Dále dle TP 103:

Délka stran rozhledového trojúhelníku je pro 20 km/h - 9m a 11m.

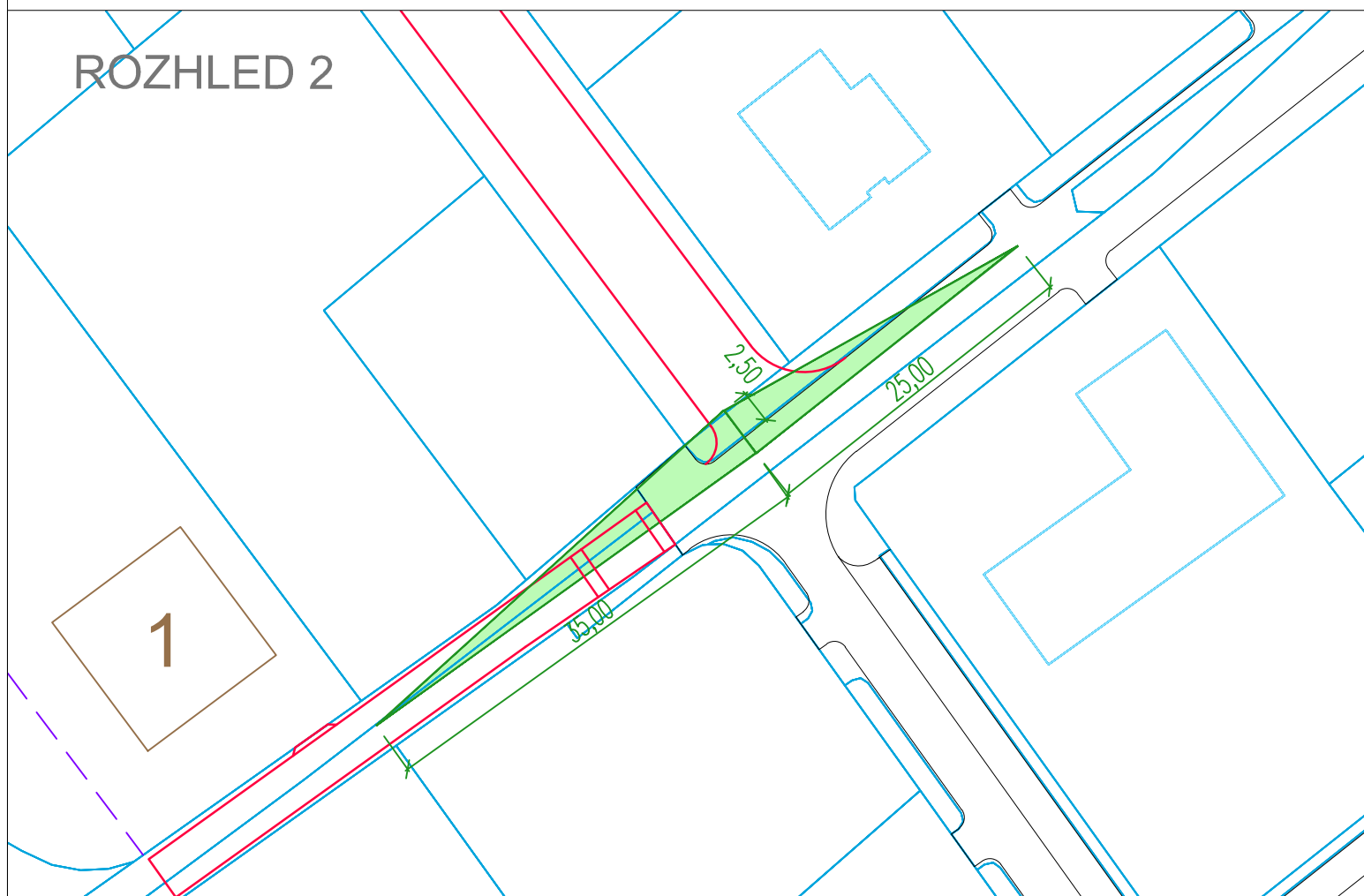
2. Dále ČSN 736102, čl.5.2.9.2. pro vozidla skup. 2:

Délka stran rozhledového trojúhelníku je pro 20 km/h - 25m a 35m.

Přednost v jízdě bude upravena svislým DZ. Na nové komunikaci bude osazeno P6.

Místním šetřením a posouzením dle zákona č.13/1997 a příslušných ČSN bylo zjištěno, že rozhledové poměry křižovatek vyhovují.


ROZHLED 2



Investor:	Statutární město Chomutov	± 0,000 =
-----------	---------------------------	-----------

Odpovědný projektant	Vypracoval	Kontroloval	

Oprávněná osoba kooperanta:	číslo zakázky:
-----------------------------	----------------

Odpovědný projektant	Vypracoval	Kontroloval	 <small>Prusikova 2577/16, 155 00 Praha tel./fax: 241 400 056, 777 290 173 e-mail: kpatelier@kpatelier.cz website: www.kpatelier.cz</small>
Ing.Arch.J.Pachner	Ing.Arch.J.Pachner		

stavba:	Územní studie ÚS 3 Alešova - západ, Chomutov	formát	A4 x 2
objekt:	B. Návrh územní studie	číslo zakázky	20224
profese:	b. Grafická část	stupeň dokumentace	územní studie
obsah:	Posouzení rozhledových poměrů křižovatky	datum 1.vydání	05/2020
		měřítko	1:500
		číslo výkresu:	výtisk číslo:

název dig.souboru:	datum revize:	číslo revize:	B.b.4.1
--------------------	---------------	---------------	----------------