









NÁVRH 1



STÁVAJÍCÍ SÍŤ :

-  horkovod
-  kanalizace dešťová
-  kanalizace splašková
-  vodovod
-  podzemní VN
-  nadzemní VN
-  podzemní NN
-  vedení plynu STL
-  vedení plynu NTL
-  vedení VO
-  sdělovací vedení
-  ochranné pásmo

-  katastrální mapa
-  železniční trať č.137 Chomutov - Vejprty
-  řešené území
-  plocha pro bydlení stávající
-  plocha zahrady - pronájem
-  plocha pro bydlení nová
-  komunikace
-  zeleň, veřejné prostranství


NÁVRH 1: - je zachována stávající poloha inženýrských sítí (vedení plynu, VN),
 - je zachován přístup ke stožárům VN.
 - je předpokládán souhlas s výstavbou v ochranném pásmu dráhy.
 - je zachována plocha zahrady v pronájmu

Řešená plocha - 29 243 m²
 Veřejné prostranství - 4 585 m²

Investor: Statutární město Chomutov	± 0,000 =
---	-----------

Odpovědný projektant	Vypracoval	Kontroloval	

Oprávněná osoba kooperanta:	číslo zakázky:
-----------------------------	----------------

Odpovědný projektant	Vypracoval	Kontroloval	
Ing.Arch.J.Pachner	Ing.Arch.J.Pachner		

Prusikova 2577/16, 155 00 Praha
 tel./fax: 241 400 056, 777 290 173
 e-mail: kapatelier@kapatelier.cz
 website: www.kapatelier.cz

stavba: Územní studie ÚS 3 Alešova - západ, Chomutov	formát	A4 x 3
objekt: A. Doplňující průzkumy a rozborů	číslo zakázky	20224
profese: b. Grafická část	stupeň dokumentace	územní studie
obsah: Situace - návrh 1	datum 1.vydání	03/2020
název dig.souboru:	měřitko	1:1 000
datum revize:	číslo výkresu:	výtisk číslo:

A.b.4.1

