














### STÁVAJÍCÍ SÍŤ :

- ↔ — ↔ — horkovod
- >>> — >>> — kanalizace dešťová
- >>> — >>> — kanalizace splašková
- >>> — >>> — vodovod
- >>> — >>> — podzemní VN
- >>> — >>> — nadzemní VN
- >>> — >>> — podzemní NN
- >>> — >>> — vedení plynu STL
- >>> — >>> — vedení plynu NTL
- >>> — >>> — vedení VO
- >>> — >>> — sdělovací vedení
- - - - - ochranné pásmo


-  katastrální mapa
-  železniční trať č.137 Chomutov - Vejprty
-  řešené území
-  plocha pro bydlení stávající
-  plocha zahrady - pronájem
-  VKP

- ① komunikační napojení lokality 
- ② komunikační napojení - zahrádky 
- ③ stávající vzrostlá zeleň - zachovat pro veřejné prostranství 
- ④ vhodné veřejné prostranství 
- ⑤ cca pata náspu 
- ⑥ zahrada v pronájmu 
- ⑦ navrhované průhledy 

Investor: <b>Statutární město Chomutov</b>	± 0,000 =
---	-----------

Odpovědný projektant	Vypracoval	Kontroloval	

Oprávněná osoba kooperanta:	číslo zakázky:
-----------------------------	----------------

Odpovědný projektant	Vypracoval	Kontroloval	 <small>Prusikova 2577/16, 155 00 Praha tel./fax: 241 400 056, 777 290 173 e-mail: kapatelier@kapatelier.cz website: www.kapatelier.cz</small>
Ing.Arch.J.Pachner	Ing.Arch.J.Pachner		

stavba: <b>Územní studie ÚS 3 Alešova - západ, Chomutov</b>		formát	A4 x 3
objekt: <b>A. Doplňující průzkumy a rozborů</b>		číslo zakázky	20224
profese: <b>b. Grafická část</b>		stupeň dokumentace	územní studie
obsah: <b>Přehledný výkres rozborů území</b>		datum 1.vydání	03/2020
název dig.souboru:	datum revize:	číslo revize:	1:1 000
			číslo výkresu:      výtisk číslo:
			<b>A.b.4</b>