








STÁVAJÍCÍ SÍŤ :

- ↔ — ↔ — horkovod
- >>> — >>> — kanalizace dešťová
- >>> — >>> — kanalizace splašková
- — — — — vodovod
- — — — — podzemní VN ④
- — — — — nadzemní VN ⑤
- — — — — podzemní NN ②
- — — — — vedení plynu STL ③
- — — — — vedení plynu NTL ③
- — — — — vedení VO
- — — — — sdělovací vedení

-  katastrální mapa
-  železniční trať č.137 Chomutov - Vejprty
-  řešené území
-  plocha pro bydlení stávající
-  plocha zahrady - pronájem ⑥
-  VKP


Problémy v řešeném území:

- ① - ochranné pásmo dráhy
- ② - vedení stávajících sítí a jejich ochranné pásmo
- ③ - vedení plynu STL
- ④ - nadzemní vedení VN
- ⑤ - podzemní vedení NN
- ⑥ - oplocená zahrada
- ⑦ - propustek+mokřad
- ⑧ - stávající vzrostlá zeleň 
- ⑨ - možnost napojení komunikací
- ⑩ - napojení na stáv.kanalizaci

Investor: Statutární město Chomutov	± 0,000 =
---	-----------

Odpovědný projektant	Vypracoval	Kontroloval	

Oprávněná osoba kooperanta:	číslo zakázky:
-----------------------------	----------------

Odpovědný projektant	Vypracoval	Kontroloval	
Ing.Arch.J.Pachner	Ing.Arch.J.Pachner		

Prusikova 2577/16, 155 00 Praha
tel./fax: 241 400 056, 777 290 173
e-mail: kpatelier@kpatelier.cz
website: www.kpatelier.cz

stavba: Územní studie ÚS 3 Alešova - západ, Chomutov	formát: A4 x 3
objekt: A. Doplňující průzkumy a rozbory	číslo zakázky: 20224
profese: b. Grafická část	stupeň dokumentace: územní studie
obsah: Problémový výkres	datum 1.vydání: 03/2020
název dig.souboru:	měřítko: 1:1 000
datum revize:	číslo výkresu: výtisk číslo:
číslo revize:	A.b.3

