






LEGENDA






mapový podklad a hranice

-  KATASTRÁLNÍ MAPA
-  HRANICE ŘEŠENÉHO ÚZEMÍ
-  VODNÍ TOK

základní členění území

-  ZASTAVITELNÉ PLOCHY
-  PLOCHY PŘESTAVEB

STAV NÁVRH technická infrastruktura

-  VODOVODNÍ ŘÁD
-  NAPOJOVACÍ BODY PRO VODOVOD - HLAVNÍ
-  NAPOJOVACÍ BODY PRO VODOVOD - VEDLEJŠÍ
-  ELEKTRICKÉ VEDENÍ
-  TRAFOSTANICE



7

měřítko 1:2000

VÝKRES ŘEŠENÍ TECHNICKÉ INFRASTRUKTURY voda a elektro